

Strategie rozvoje obce Křenovice na období 2021–2028



Aktualizace k 16. 9. 2024

ZPRACOVATEL:

Obec Křenovice

a

Centrum společných služeb Dobrovolného svazku obcí Ždánický les a Politaví

Hrušky 166, 683 52 Křenovice

E-mail: mikroregion@politavi.cz

Realizační tým:

Jaromír Konečný, DiS.

Mgr. Ing. Lucia Halámková



Strategie rozvoje obce Křenovice na období 2021–2028 byla schválena zastupitelstvem obce Křenovice dne 13. 12. 2021 usnesením č. 5.

Aktualizace 1:

Usnesení ZO č. 14 ze dne 21. 3. 2022:

Zastupitelstvo obce Křenovice schvaluje doplnění Strategie rozvoje obce Křenovice na období 2021-2028 o text „Zkvalitnění zázemí pro neziskové volnočasové aktivity a zájmovou činnost dětí a mládeže“.

Str. 52 doplněno opatření *D.2.5 Zkvalitnění zázemí pro neziskové volnočasové aktivity a zájmovou činnost dětí a mládeže*.

Aktualizace 2:

Usnesení ZO č. 15 ze dne 16. 9. 2024:

Zastupitelstvo obce Křenovice schvaluje doplnění Strategie rozvoje obce Křenovice na období 2021-2028 o dva body v prioritě C a A:

Priorita C: S moderní infrastrukturou do 3. tisíciletí

Opatření C.4 Moderní technická infrastruktura

C.4.4 Nákup komunální techniky

C.4.4 Nákup komunální techniky				
Důležitost	Termín	Odpovědnost	Náklady (tis. Kč)	Zdroje
vysoká	2025	starosta	800	vlastní, dotace
Komentář				
<i>Nutnost pořízení nového traktoru a sekačky, které využívají technické služby.</i>				

Priorita A: Kvalitní občanská vybavenost a služby

Opatření A.1 Kapacitní základní a mateřské školství

A.1.4 Generální oprava školní kuchyně s jídelnou – ZŠ Křenovice

A.1.4 Generální oprava školní kuchyně s jídelnou – ZŠ Křenovice				
Důležitost	Termín	Odpovědnost	Náklady (tis. Kč)	Zdroje
vysoká	2025–2026	starosta	8.500	vlastní, dotace
Komentář				
<i>Současné vybavení a infrastruktura jsou zastaralé a neefektivní. Nové technologie a vybavení přispějí k úsporám energie a nákladů na provoz.</i>				

Obsah

1	Úvod	4
2	Analytická část.....	5
2.1	Území.....	5
2.2	Obyvatelstvo	7
2.3	Hospodářství	11
2.4	Infrastruktura	15
2.5	Vybavenost obce	20
2.6	Životní prostředí	27
2.7	Správa obce	31
3	Východiska návrhové části	35
3.1	Vyhodnocení předchozího rozvojového dokumentu.....	35
3.2	Soulad s územně-plánovací dokumentací, limity rozvoje obce, které může obec jen obtížně ovlivnit, ale které musí respektovat.....	35
3.3	Návaznosti na další rozvojové dokumenty	36
3.4	Vyhodnocení dotazníkového šetření	38
3.5	Souhrnná SWOT analýza	40
4	Návrhová část.....	42
4.1	Vize rozvoje obce	42
4.2	Hlavní rozvojové cíle a priority.....	42
4.3	Opatření a aktivity.....	43
4.4	Zásobník aktivit	54
4.5	Podpora realizace.....	54
5	Přílohy	54

1 Úvod

Strategie, resp. program rozvoje je základním plánovacím dokumentem obce, zakotveným v zákoně č. 128/2000 Sb., o obcích. Jde o hlavní nástroj řízení rozvoje obce. Strategie rozvoje obce formuluje představy o budoucnosti obce a navrhuje způsoby, jak těchto představ dosáhnout.

Strategie rozvoje obce Křenovice na období 2021–2028 (dále též jen „Strategie“) je dokumentem, v němž jsou zakotveny rozvojové priority obce. Podkladem pro vznik Strategie je „Metodika tvorby Programu rozvoje obce“, kterou zpracovalo Ministerstvo pro místní rozvoj. Při zpracování dokumentu se vycházelo z již existujících dokumentů obce jako je např. územní plán obce, či předchozí Strategický plán rozvoje obce Křenovice 2012–2020. Dokument obsahuje současné potřeby obce a výhledové náměty, kterými se obec postupně zabývá a řeší nebo bude řešit v budoucnosti.

Strategie obsahuje dvě základní části. Analytická část představuje charakteristiku obce, na jejímž základě jsou následně definována východiska pro návrhovou část. V návrhové části se formuluje vize budoucího stavu obce a opatření a aktivity vedoucí ke splnění stanovených cílů.

Tento dokument byl vytvářen v letech 2020–2021. Hlavním řešitelem bylo zastupitelstvo obce Křenovice. Do procesu tvorby Strategie byla zapojena také veřejnost, která se formou dotazníkového šetření podílela na formování výsledné podoby tohoto dokumentu. Na analyticko-metodickém vedení se podíleli pracovníci Centra společných služeb Dobrovolného svazku obcí Ždánický les a Politaví.

Za autorský kolektiv

Zdeněk Žabenský, starosta obce Křenovice

2 Analytická část

2.1 Území

2.1.1 Umístění v rámci ČR a kraje, velikost území, vzdálenosti do spádových sídel

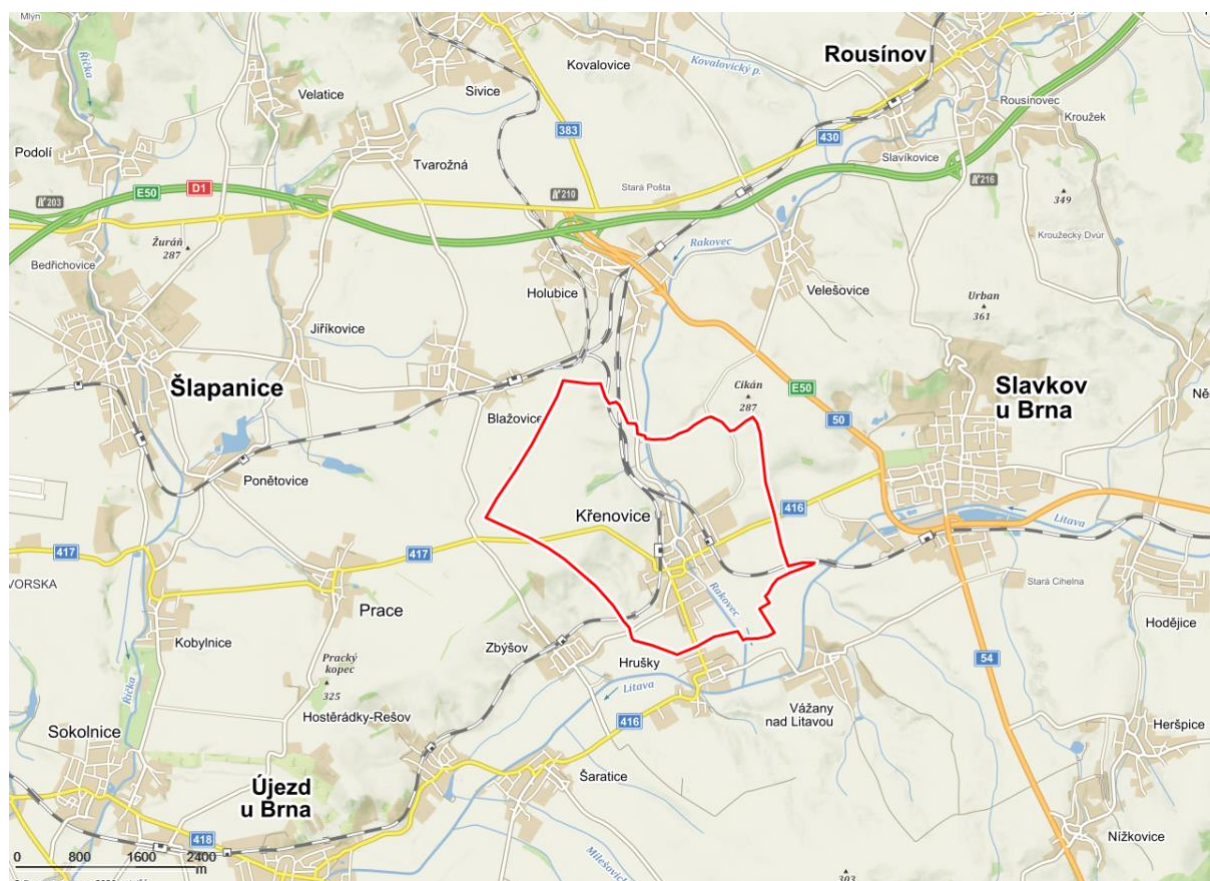
Rozloha katastrálního území obce: 884,6 ha

Počet obyvatel: 1955 (31. 12. 2019, ČSÚ)

Počet domů úhrnem: 647 (SLDB 2011)

Obec Křenovice se nachází v Jihomoravském kraji, a to v okrese Vyškov, cca 15 km od Brna, 3 km jihozápadně od města Slavkov u Brna, ke kterému má přímé vztahy. Organizačně je obec samostatnou obcí s vlastním obecním úřadem. Úřad s rozšířenou působností je ve Slavkově. Obec má základní občanskou vybavenost. Část občanské vybavenosti zajišťuje pro obec Slavkov, za vyšší vybaveností spadáje do Brna a Vyškova. Obec sousedí s katastry Slavkov u Brna, Vážany nad Litavou, Hrušky, Zbýšov, Blažovice, Holubice.

Obec má převažující funkci obytnou a usiluje o zachování tohoto charakteru. Města Slavkov a Brno poskytují obyvatelům obce Křenovice vyšší občanskou vybavenost v oblasti správy, školství, zdravotnictví, kultury, sportu, obchodu, služeb, stravování a ubytování. Do Brna spadáje i dojíždka do zaměstnání.



Obrázek 1 Umístění obce na mapě (zdroj: www.mapy.cz)

2.1.2 Krajina v okolí, využívání krajiny, přírodní útvary, vodní toky

Katastrální území obce Křenovice leží v údolní nivě, v prostoru mezi Drahanskou vrchovinou, Moravským Krasem a Ždánickým lesem v průměrné nadmořské výšce 216 m n.m. na potoce Rakovec. Geologicky náleží ke karpatské geologické soustavě. Reliéf podél vodoteče Rakovec je nižší a plochý, západně od zastavěného území je pahorkatinný, mírně zvlněný se široce zaoblenými hřbety až plošinami a široce rozevřenými údolními. Niva Rakovce prochází územím od severu k jihu. Klima patří do oblasti teplé. Území odvodňuje vodoteč Rakovec, náležící do povodí Litavy. Ve využití ploch dominuje zemědělské využití, což sebou přináší erozní jevy, jak vodní, tak větrnou erozi.

2.1.3 Ochrana přírody, ochranná pásma

V obci se kromě ochranných pásem technické a dopravní infrastruktury nachází rovněž ochranné pásmo širšího okolí brněnského letiště. Další ochranná pásma tvoří záplavové území, manipulační pásmo vodních toků a ochranné pásmo dráhy. Část obce se nachází v památkové zóně bojiště bitvy u Slavkova, v obci se nacházejí dvě kulturní památky zapsané v Ústředním seznamu kulturních památek (kostel a smírčí kříž). Na území obce se dále nachází několik území archeologického zájmu. Významné krajinné prvky na území obce ze zákona jsou lesní plochy, údolní nivy, vodní toky a vodní plochy.

2.1.4 Historické události v obci

První písemná zmínka o obci pochází z roku 1305, území však bylo osídleno o mnoho tisíc let dříve, Křenovice patří k nejbohatším archeologickým lokalitám v regionu. Od 16. století obec náležela do panství hrabat Kouniců, což ovlivnilo hospodářský rozvoj obce na další staletí. Významnou historickou událostí, která poznamenala život v obci, byla v roce 1805 bitva u Slavkova. V průběhu 19. století byla postavena nová školní budova, byly provedeny stavební úpravy kostela a byl založen nový hřbitov u trati severní dráhy. Pro vývoj obce byly velmi důležité i komunikace a dvě železniční trati, které se kříží na území Křenovic. Právě snadná dostupnost Křenovic byla jedním z důvodů rychlého rozvoje obce v průběhu 20. století. Převratnou událostí obce se stala její elektrifikace v roce 1921, slavnostní otevření Spolkového domu v roce 1923 a regulace potoka Rakovce v roce 1927. Hospodářský život obce byl po roce 1948 značně rozvrácen procesem znárodnění, zejména kolektivizace zemědělství poznamenala stav krajiny okolo Křenovic až do dnešní doby. Výstavba vodovodu a plynovodu koncem 20. století a rozsáhlá rekonstrukce kanalizace na počátku 21. století přispěly k tomu, že obec má kompletní a funkční technickou infrastrukturu.

2.1.5 Shrnutí kapitoly Území

Pozitiva	Negativa
<ul style="list-style-type: none"> • Dobrá poloha ve vztahu k regionálním centrům. • Příznivý reliéf krajiny (s ohledem na možnost rozvoje a výstavby) 	<ul style="list-style-type: none"> • Existence faktorů omezujících rozvoj území • Nedostatek protierozních a půdoochranných opatření

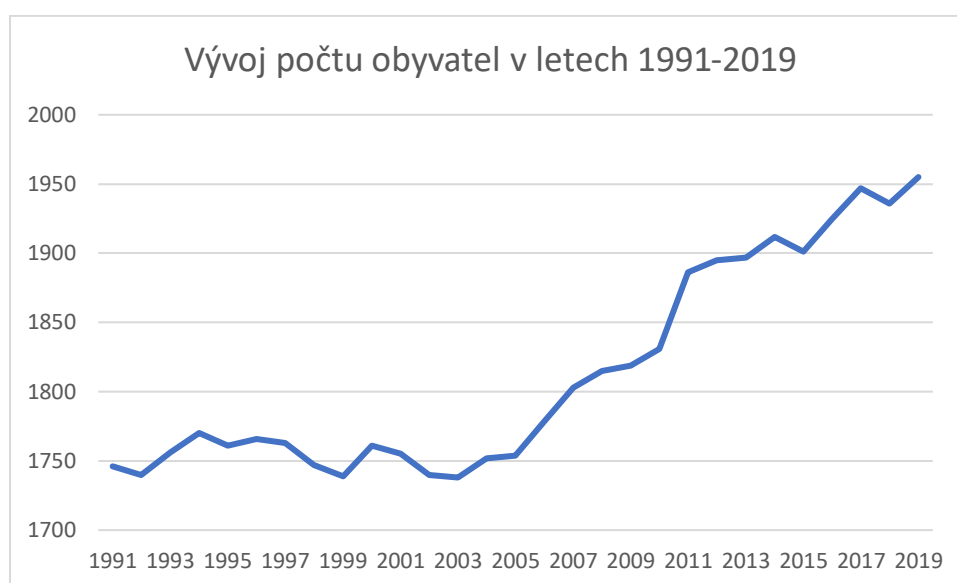
2.2 Obyvatelstvo

2.2.1 Demografická situace

2.2.1.1 Počet obyvatel, věkové složení obyvatel (podíl seniorů, dětí), vývoj

Rok		2015	2016	2017	2018	2019
Počet obyvatel celkem		1 901	1 925	1 947	1 936	1 955
v tom podle pohlaví	muži	947	955	969	971	983
	ženy	954	970	978	965	972
v tom ve věku (let)	0-14	301	327	339	337	346
	15-64	1 295	1 289	1 291	1 280	1 277
	65 a více	305	309	317	319	332
Průměrný věk		41,3	41,2	41,0	41,4	41,5
Index stáří		101,32	94,50	93,51	94,65	95,95

Tabulka 1 Stav obyvatelstva k 31. 12. (zdroj: ČSÚ, Veřejná databáze)



Obrázek 2 Vývoj počtu obyvatel v letech 1991-2019 (zdroj: ČSÚ, Veřejná databáze)

2.2.1.2 Přirozený přírůstek/úbytek, migrační saldo

Rok	2015	2016	2017	2018	2019
Živě narození	9	31	27	18	18
Zemřelí	12	17	20	20	15
Přistěhovalí	35	69	45	46	54
Vystěhovalí	43	59	30	55	38
Přirozený přírůstek	-3	14	7	-2	3
Přírůstek stěhováním	-8	10	15	-9	16
Celkový přírůstek	-11	24	22	-11	19

Tabulka 2 Pohyb obyvatel (zdroj: ČSÚ, Veřejná databáze)

2.2.1.3 Vzdělanostní struktura

		Celkem	muži	ženy
Obyvatelstvo ve věku 15 a více let		1 559	752	807
z toho podle stupně vzdělání	bez vzdělání	6	3	3
	základní včetně neukončeného	240	82	158
	střední vč. vyučení (bez maturity)	577	342	235
	úplné střední (s maturitou)	470	203	267
	návšobvé studium	44	11	33

	vyšší odborné vzdělání	14	5	9
	vysokoškolské	175	91	84

Tabulka 3 Vzdělanostní struktury dle SLDB 2011 (zdroj: ČSÚ, Veřejná databáze)

2.2.2 Sociální situace

2.2.2.1 Národnostní menšiny

V obci se nenacházejí významné skupiny národnostních menšin.

2.2.2.2 Výskyt sociálně slabých obyvatel/skupin

V obci se nenacházejí významné skupiny sociálně slabých obyvatel.

2.2.2.3 Sociálně vyloučené lokality

V obci se nenacházejí sociálně vyloučené lokality.

2.2.2.4 Výskyt sociopatologických jevů

V obci nebyl zaznamenán zvýšený výskyt sociopatologických jevů.

2.2.2.5 Spolky

Spolková činnost v obci je velmi pestrá, působí zde 20 různých spolků s širokým záběrem činnosti. Tyto spolky jsou hlavními nositeli kulturně společenského života v obci, zastřešují rozmanitou zájmovou činnost dětí a mládeže, provozují kroužky, organizují akce pro veřejnost. Obec spolky v jejich činnosti podporuje ať už finančně nebo materiálně, poskytuje obecní zázemí k jejich činnosti (dům dětí a mládeže, sportovní hala). Obec také koordinuje a zastřešuje větší akce, na kterých se podílí více spolků.

Název spolku	Počet členů	Práce s mládeží	Dotace v letech 2017–2019	Poznámka
Rodinné centrum Domeček Křenovice	20	Ano	96 000 Kč	Rodinné aktivity, dětský klub
SK Křenovice	165	Ano	1 440 550 Kč	Fotbalový klub, zahrnuje dotace na využití sportovní haly
VTK Křenovice	70	Ano	285 186 Kč	Volejbalový a tenisový klub, zahrnuje dotace na využití sportovní haly
Sportovně střelecký klub Křenovice	22	Ano	58 262 Kč	
Orel jednota Křenovice	148	Ano	284 850 Kč	Sportovně kulturní aktivity, klub Cihla pro dospívající mládež, zahrnuje dotace na využití sportovní haly
Folklórní soubor Křenovák	18		30 000 Kč	
Kynologický klub Křenovice	23		30 000 Kč	
Hasičský sbor Křenovice	117	Ano	88 000 Kč	
KOS Křenovice	195	Ano	438 500 Kč	Volnočasové aktivity pro děti, zahrnuje dotace na využití sportovní haly
Honební společenstvo Křenovice	14		55 000 Kč	
Dětský folklórní soubor Křenováček	43	Ano	60 000 Kč	

Spolek divadla Antonína Vorla	22		70 000 Kč	
Český zahrádkářský svaz Křenovice	21		22 000 Kč	
Český svaz chovatelů Křenovice	29		88 000 Kč	
Skupina historického šermu BUHURT	17	Ano	109 000 Kč	
Římskokatolická farnost Křenovice			127 000 Kč	
Pionýrská skupina Kamarádi Křenovice		Ano		Volnočasové aktivity, letní tábory
Tělocvičná jednota Sokol Křenovice				
Myslivecký spolek Čertoráje Křenovice				
Český svaz včelařů Křenovice				
			3 282 348,00 Kč	
Neregistrované spolky, sdružení, kluby:				
Careta				Hudební skupina, organizátor hudebních akcí
Křenovická akademie uměleckého vzdělávání				spolek organizující volnočasové aktivity pro děti

Tabulka 4 Přehled spolků působících v Křenovicích

2.2.2.6 Akce pořádané v obci

Jak obec, tak zejména místní spolky a zájmová sdružení jsou významnými nositeli kulturního a společenského života v Křenovicích. V obci se každoročně koná 80–100 kulturně společenských a sportovních (mimo sportovní soutěže registrovaných sportovců) akcí pro širokou veřejnost. Mezi nejvýznamnější akce patří ostatky, Jarní výstava, folkový festival Křenovický Rakovec, folklórní festival Pod křenovské máj, Vavřínecké hody, Koláčové hody, Vzpomínkové akce k výročí bitvy u Slavkova a mnoho dalších.

2.2.2.7 Informování občanů o dění v obci

Obec využívá několik informačních kanálů:

- obecní rozhlas, současně slouží jako varovný systém;
- obecní zpravodaj, vychází každý měsíc, obsahuje informace o uskutečněných i připravovaných událostech a akcích;
- webové stránky „živé“ a velmi dobře aktualizované, starší provedení, v současné době se připravuje jejich celková rekonstrukce;
- úřední deska a obecní vývěsky – před budovou obecního úřadu a na budově Orlovny;
- sociální sítě, obec má zřízen profil na Facebooku, který slouží jako informační kanál, není využíván jako komunikační platforma.

2.2.3 Shrnutí kapitoly Obyvatelstvo

Pozitiva	Negativa
<ul style="list-style-type: none"> • Pozitivní vývoj počtu obyvatel a hodnota indexu stáří • V obci nejsou zaznamenány sociální problémy • Nadstandardní spolková a kulturně společenská aktivita 	<ul style="list-style-type: none"> • Zjevná závislost činnosti některých spolků (zejména SK) na finanční podpoře obce • Komunikační kanály jsou nastaveny jednostranně obec→občan

2.3 Hospodářství

2.3.1 Ekonomická situace

2.3.1.1 Charakter ekonomických aktivit, odvětvová a velikostní struktura podniků

Podniky	Registrované	Aktivní
Celkem	453	269
A Zemědělství, lesnictví, rybářství	14	12
B-E Průmysl celkem	90	55
F Stavebnictví	68	41
G Velkoobchod a maloobchod; opravy a údržba motorových vozidel	78	38
H Doprava a skladování	11	8
I Ubytování, stravování a pohostinství	12	4
J Informační a komunikační činnosti	11	5
K Peněžnictví a pojišťovnictví	1	1
L Činnosti v oblasti nemovitostí	7	4
M Profesní, vědecké a technické činnosti	51	30
N Administrativní a podpůrné činnosti	7	4
O Veřejná správa a obrana; povinné sociální zabezpečení	2	1
P Vzdělávání	5	4
Q Zdravotní a sociální péče	6	6
R Kulturní, zábavní a rekreační činnosti	13	9
S Ostatní činnosti	58	39
X nezařazeno	.	.

Tabulka 5 Podnikatelské subjekty podle převažující činnosti k 31. 12. 2019 (zdroj: ČSÚ, Veřejná databáze)

	Registrované	Aktivní
Celkem	453	269
Fyzické osoby	386	223
Fyzické osoby podnikající dle živnostenského zákona	359	197
Fyzické osoby podnikající dle jiného než živnostenského zákona	18	17
Zemědělští podnikatelé	9	9
Právnícké osoby	67	46
Obchodní společnosti	36	31
akciové společnosti	.	.
Družstva	.	.

Tabulka 6 Podnikatelské subjekty podle právní formy k 31. 12. 2019 (zdroj: ČSÚ, Veřejná databáze)

[1] Období: 31.12.2019 [2] Období: 31.12.2013		Křenovice (okres Vyškov)
Počet ekonomických subjektů podle počtu zaměstnanců	Celkem [1]	453
	neuveдено [2]	223
	bez zaměstnanců [2]	179
	1–5 [2]	20
	6–9 [2]	1
	10–19 [2]	3
	20–24 [2]	2
	25–49 [2]	2

Tabulka 7 Počet ekonomických subjektů podle počtu zaměstnanců (zdroj: ČSÚ, Veřejná databáze)

2.3.1.2 Charakteristika klíčových podnikatelských subjektů

- ANAH K & R s.r.o. – autodoprava, stavební práce, kovovýroba
- FORMAT 1 spol. s r.o. – výroba vah, vážních systémů a elektroniky pro dům a zahradu

- RAKOVEC a.s. – zemědělská společnost hospodařící na velké části k.ú. Křenovice
- Stanislav Drápal – soukromá farma, výroba mléka a domácích sýrů

2.3.1.3 Spolupráce s podnikateli, podpora podnikání

Podpora místních podnikatelů byla zakotvena již v předchozím strategickém dokumentu, a to v následujících oblastech:

- Propagace místních podnikatelů formou inzerce na webových stránkách obce a ve Zpravodaji.
- Propagace podnikatelů, kteří podporují kulturně společenské akce v obci (sponzoring, dary do tomboly apod.), formou umístění reklam, zveřejňování, poděkování atd.
- Propagace formou využívání a doporučení místních výrobků.
- Zejména v zakázkách malého rozsahu na dodávky a služby při průzkumu trhu či oslovení více dodavatelů oslovovat i firmy, které mají v obci sídlo.

Všechny aktivity k podpoře podnikatelů obec aktivně realizuje.

2.3.1.4 Plochy pro podnikání

V územním plánu jsou vymezeny výrobní plochy v severní části obce okolo silnice na Velešovice. Na části ploch byla vystavěna fotovoltaická elektrárna, na zbývající části hospodaří soukromý zemědělec. Kromě silniční komunikace zde není připravena infrastruktura (voda, kanalizace, vedení el. energie).

2.3.1.5 Charakter zemědělské výroby

Na území obce převažuje rostlinná, popř. smíšená výroba. Pěstují se zde především obiloviny, kukuřice, řepka, píce, v menší míře zelenina. V živočišné výrobě je to chov skotu a s tím spojená výroba mléka a mléčných produktů.

2.3.1.6 Služby

V obci jsou dostupné všechny základní služby: praktický lékař, pediatr, stomatolog, lékárna, pošta, 2 obchody se smíšeným zbožím, zelenina, pekárna, květinářství, 4 restaurace, cukrárna, kosmetika, masáže, pedikúra, pneuservis aj.

2.3.1.7 Atraktivita cestovního ruchu, turistické cíle

V obci se nachází drobnější atraktivita cestovního ruchu. Jedná se zejména o místní památky, krajinné prvky, dále místa spojená s bitvou u Slavkova, nově také naučná stezka Šibeniční vrch. Pro návštěvníky jsou atraktivní také některé místní unikátní akce.

Kostel sv. Vavřince	Na místě pozdně románské kaple vyrostl postupně gotický kostel s dodnes dochovanými původními typickými stavebními prvky. Mezi nejstarší části stavby beze sporu patří opěrné pilíře zvenčí presbytáře, zazděná gotická okna v presbytáři a gotický oblouk v lodi, jakož i zachovalé gotické okno na věži a gotické dveře uvnitř věže.
Smírčí kříž	Nedaleko hromadného hrobu vojáků slavkovské bitvy, na místě s nádhernou vyhlídkou směrem k severu stojí smírčí kříž. Nemá nic společného s Napoleonem, ale vedle kostela sv. Vavřince je to jeden z nejstarších svědků křenovické minulosti.
Socha M. I. Kutuzova	U příležitosti 200. výročí bitvy u Slavkova byla v Křenovicích odhalena bronzová socha vrchního velitele spojeneckých rusko-rakouských vojsk, generála Michaila Illarionoviče Kutuzova.
Krchůvek	V blízkosti smírčího kříže na protější straně staré brněnské silnice se nachází další romantické místo s příjemnou vyhlídkou a současně místo vzpomínek a piety. V zeleném ostrůvku na návrší Zlatá hora naleznete hromadné hroby vojáků z Bitvy Tří císařů a křenovických obětí cholery. Toto pohřebiště je

	jedním z mnoha hromadných hrobů rozestých po celém Slavkovském bojišti.
Dům č. 65	Bývalý Spáčilův statek, dnes domy č. p. 65 a 222 patří rovněž do tohoto seznamu. Velitel spojeneckých vojsk, ruský generál Michail Illarionovič Kutuzov zde přespal v noci před bitvou z 1. na 2. prosince 1805, což připomíná pamětní deska před domem.
Naučná stezka Šibeniční a popravčí vrch v Křenovicích	Naučná stezka „Šibeniční a popravčí vrch v Křenovicích“ je věnována událostem spjatým s výkonem hrdelních trestů v období středověku a raného novověku (13.–18. století) v českých zemích.

Tabulka 8 Atraktivita cestovního ruchu v Křenovicích (zdroj: www.obec-krenovice.cz, vlastní zpracování)

Akce	Popis	Návštěvnost
Francouzové v Křenovicích	Vzpomínkové akce u příležitosti výročí bitvy u Slavkova, dobové ležení ve dvoře obecní hospody, rekonstrukce bojové šarvátky, pochodňový průvod, pietní akt, ohňostroj	1000
Vavřínecké hody	Hody s krojovanými stárky jsou hlavní kulturně společenskou událost léta i celého roku, konají se u příležitosti svátku patrona místního kostela.	2000
Koláčové hody	V září probíhají druhé „hody“, při kterých se po roce střídají ženské stárky (Babské „koláčové“ hody) a mužští stárci (Galánské hody). Součástí je jarmark s domácími pochoutkami a výrobky.	500

Tabulka 9 Turisticky atraktivní akce, počet návštěvníků (zdroj: Obec Křenovice, vlastní zpracování)

2.3.1.8 Turistická infrastruktura

V obci se nachází jedno ubytovací a stravovací zařízení, kterým je Restaurace a penzion U Frantíka. V obci jsou další 3 pohostinská zařízení a Cukrárna u Bílků, jejíž výrobky byly v minulosti několikrát oceněny (Regionální potravina, Chuť Jižní Moravy).

Další infrastrukturu pro cestovní ruch tvoří značené trasy a cyklotrasy:

- Turistická trasa Slavkov u Brna – Mohyla míru – Šlapanice (zelená)
- Naučná stezka Šibeniční a popravčí vrch v Křenovicích
- Značené cyklotrasy 5097 a 5101 (viz 2.4.2.6 Cyklostezky a cyklotrasy)

2.3.2 Trh práce

2.3.2.1 Obyvatelé v aktivním věku, počet nezaměstnaných, míra nezaměstnanosti, vývoj

Rok	Obyvatelstvo 15–64	Dosažitelní uchazeči 15–64	Podíl nezaměstnaných
2015	1300	66	5,1
2016	1301	66	5,1
2017	1295	38	2,9
2018	1289	34	2,6
2019	1291	33	2,6
2020	1280	36	2,8

Tabulka 10 Ekonomicky aktivní obyvatelstvo a podíl nezaměstnaných v letech 2015–2020 (zdroj: <https://data.mpsv.cz/web/data/nezamestnanost-v-obcich-od-brezna-2014>, vlastní zpracování)

2.3.2.2 Struktura ekonomicky aktivních obyvatel

		Celkem	muži	ženy
Ekonomicky aktivní celkem		946	531	415
v tom	zaměstnaní	859	488	371
	zaměstnanci	666	351	315

	z toho podle postavení v zaměstnání	zaměstnavatelé	29	25	4
		pracující na vlastní účet	133	99	34
	ze zaměstnaných	pracující důchodci	37	19	18
		ženy na mateřské dovolené	12	-	12
nezaměstnaní			87	43	44
Ekonomicky neaktivní celkem			833	337	496
z toho	nepracující důchodci		369	126	243
	žáci, studenti, učni		255	129	126
Osoby s nezjištěnou ekonomickou aktivitou			45	30	15

Tabulka 11 Obyvatelstvo podle ekonomické aktivity dle SLDB 2011 (Zdroj: ČSÚ, Veřejná databáze)

2.3.2.3 Dojíždka a vyjíždka za prací a do škol

Vyjíždějí celkem		555	
v tom	vyjíždějí do zaměstnání		417
	v tom	v rámci obce	34
		do jiné obce okresu	90
		do jiného okresu kraje	280
		do jiného kraje	7
		do zahraničí	6
	vyjíždějí do škol		138
v tom	v rámci obce	23	
	mimo obec	115	

Tabulka 12 2.3.2.3 Dojíždka a vyjíždka za prací a do škol dle SLDB 2011 (Zdroj: ČSÚ, Veřejná databáze)

2.3.2.4 Opatření na podporu zaměstnanosti

Obec zřizuje pracovní místa pro veřejně prospěšné práce, s podporou úřadu práce JMK. Jiná opatření na podporu zaměstnanosti nejsou v obci realizována.

2.3.3 Shrnutí kapitoly Hospodářství

Pozitiva	Negativa
<ul style="list-style-type: none"> • Pestrá struktura oborů podnikání • Dostupnost základních služeb přímo v obci • Nízká míra nezaměstnanosti 	<ul style="list-style-type: none"> • Absence infrastruktury pro rozvoj podnikání • Absence „silného“ zaměstnavatele v obci

2.4 Infrastruktura

2.4.1 Technická infrastruktura (v obcích)

2.4.1.1 *Zásobování pitnou vodou, vodovod, technický stav, kapacita, kvalita vody*

V celé obci je vodovod provozovaný společností Vodovody a kanalizace Vyškov, a.s. (dále jen VaK). Obec Křenovice je akcionářem této společnosti. Vodovod byl vystavěn v 80. letech 20. století, jeho provoz i obnovu zajišťuje provozovatel. Výstavbu v rozvojových lokalitách zajišťují investoři, vodovod je následně předáván do provozování VaK.

2.4.1.2 *Čistění odpadních vod, kanalizační síť, ČOV, technický stav*

Kanalizace v obci prodělala rozsáhlou rekonstrukci v letech 2007–2009, kdy byly postaveny hlavní kanalizační řady, u splavu na ul. Příční byla zřízena velká čerpací stanice, která zajišťuje odvod odpadních vod do ČOV v Hruškách, která byla v rámci zmíněné rekonstrukce kapacitně upravena pro potřeby obou obcí. V současné době však vzhledem k rozvoji obytné výstavby je tato ČOV na hranici plánované kapacity. Provozovatelem kanalizace je společnost VaK, která je i vlastníkem nově vystavené infrastruktury (hlavní řady, čerpací stanice, ČOV). Ostatní kanalizační řady jsou v majetku obce, která jedná o jejich převodu do vlastnictví VaK. Kanalizace v obci je jednotná pro splaškové i dešťové vody (s výjimkou nových lokalit, kde je požadavek na likvidaci dešťových vod jiným způsobem, např. vsakem, oddělenou dešťovou kanalizací), z toho důvodu jsou na hlavních řadách zřízeny odlehčovací komory s přepadem do vodního toku Rakovce pro případ přívalových srážek. Kanalizace pokrývá téměř celou obec s výjimkou několika lokalit (části ulic Nádražní a Široká).

2.4.1.3 *Plynofikace, míra napojení, poptávka po plynofikaci*

Obec je plynofikována, výstavba plynovodu proběhla v 90. letech 20. století. Vlastníkem i provozovatelem infrastruktury je plynárenská společnost (GasNet). Plynofikována je většina obce s výjimkou většiny nových rozvojových oblastí, vzhledem k tomu, že plynovod není podmínkou pro povolení výstavby (využívají se jiné energetické zdroje).

2.4.1.4 *Zásobování teplem*

V obci se nenachází žádná teplovodní infrastruktura.

2.4.1.5 *Stav a kapacity ostatní technické infrastruktury (elektrická síť, síť pro internet)*

Provozovatelem a vlastníkem distribuční soustavy elektrické energie je společnost E.ON Distribuce, a.s. V obci doposud převládá nadzemní vedení vysokého i nízkého napětí, v nových rozvojových lokalitách již je řešeno podzemním vedením.

V obci není optický kabel umožňující vysokorychlostní připojení k internetu. Pokrytí obce zajišťuje větší částí bezdrátový přenos (společnost Nordic Telecom) a dále telefonní poskytovatelé.

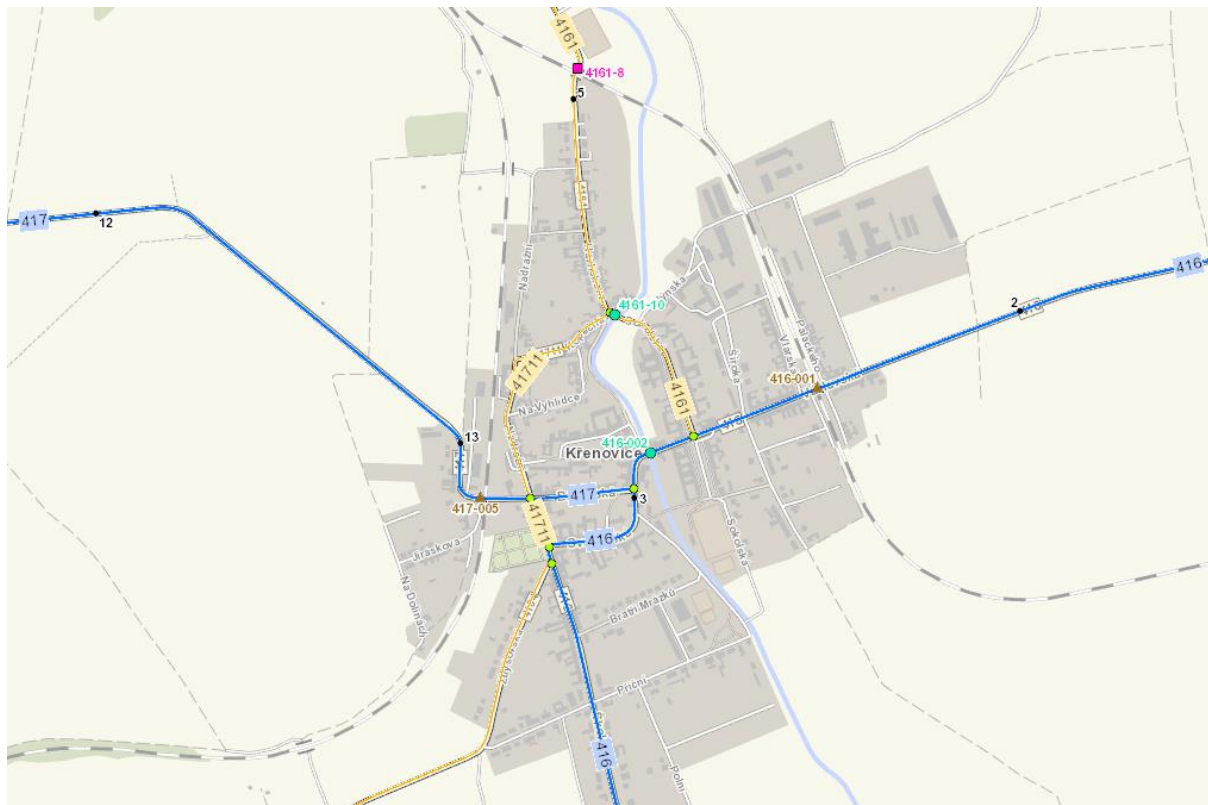
2.4.1.6 *Nakládání s odpady (třídění, sběr a likvidace, sběrný dvůr, kompostárna, skládka)*

Obec se v uplynulém období věnovala problematice nakládání s odpady. Od roku 2012 je v provozu sběrný dvůr umístěný v centru obce, který slouží rovněž pro občany sousedních obcí Hrušky a Zbýšov. Třídění plastů je zajištěno prostřednictvím „pytlového“ sběru, sklo a bioodpady lze ukládat do kontejnerů v 8 sběrných hnízdech rozmístěných po obci. Všechny druhy odpadů včetně nebezpečných lze ukládat na sběrném dvoře, který je v provozu 2 dny v týdnu (st, so). Za účelem předcházení vzniku bioodpadů obec v roce 2018 pořídila pro obyvatele 200 ks domácích kompostérů. Svoz smíšeného odpadu zajišťuje 2x měsíčně společnost Respono, a.s., obec Křenovice je akcionářem této společnosti.

2.4.2 Dopravní infrastruktura

2.4.2.1 Čísla a kategorie komunikací procházejících obcí

Obcí prochází silnice II. třídy č. 416 Slavkov u Brna – Židlochovice (průtah obcí, prochází ulicemi Václavská, Svárovská a Školní) a na ni navazující silnice II/417 Křenovice – Brno Tuřany (ulice Brněnská). Obě silnice byla rekonstruovány v roce 2009. Na tyto silnice navazují silnice III. třídy: III/4161 Křenovice – Holubice (ulice Havlíčkova a část ulice Sokolská), III/4164 Křenovice – Zbýšov (ulice Zbýšovská) a propojka těchto silnic v obci, silnice č. 41711 (ulice Kopečná, Nádražní a část ulice Školní).



Obrázek 3 Mapa silniční sítě (zdroj: <https://geoportal.rsd.cz/webappbuilder/apps/7/>)

2.4.2.2 Vzdálenost obce od nájezdu na dálnici / rychlostní komunikaci

Obec se nachází v blízkosti dálnice D1, nejbližší nájezd v sousední obci Holubice je vzdálen 5 km, ke sjezdu na letiště Brno je z Křenovic vzdálen 18 km. Mimo to sousedním Slavkovem u Brna prochází dvě silnice I. třídy, a to I/50 Holubice od D1 směrem na Uherské Hradiště (z Křenovic 3 km) a na ni navazující I/54 Slavkov u Brna – Kyjov.

2.4.2.3 Železniční doprava, charakter trati, zastávka (nejbližší zastávka)

Katastrem obce Křenovice a zastavěným územím prochází dvoukolejná neelektrifikovaná železniční trať č. 340 Brno – Veselí nad Moravou a jednokolejná elektrifikovaná železniční trať č. 300 Brno – Přerov. V obci jsou na těchto dvou železničních tratích umístěna dvě železniční nádraží: na trati 300 západně od centra Horní nádraží Křenovice a na trati 340 východně od centra Křenovice Dolní nádraží (Křenovice zastávka).

Jihomoravský kraj sleduje záměr vybudování tzv. "Křenovické spojky" dvou tratí, a to č. 300 a č. 340, vedené katastrálním územím obce Křenovice s novou zastávkou Křenovice – Hrušky situovanou jižně od obce. Tato spojka by ve výhledu sloužila pro potřeby tzv. Severojižního kolejevého diametru. Obec Křenovice opakovaně v minulosti vystupovala proti tomuto záměru, který by zcela uzavřel obec do trojúhelníku železnic a zhoršila by se významně dostupnost železniční zastávky a tím i komfort

cestování. Na základě vyjednávání a podnětů ze strany obce byly ve schválených Zásadách územního rozvoje JMK vymezeny územní rezervy nejen pro jižní, ale i pro severní variantu spojky, která by rozvoj obce omezovala méně.

2.4.2.4 Dopravní zátěž obce (počet průjezdů vozidel, zatížení hlukem)

Roční průměr denních intenzit dopravy	Těžká vozidla	Osobní vozidla	Motocykly	Celkem
Silnice II/416	621	3 530	15	4 166
Silnice II/417	284	1 394	33	1 711

Tabulka 13 Dopravní zátěž obce Křenovice, Celostátní sčítání dopravy 2016 (zdroj: <http://scitani2016.rsd.cz/pages/results/section/default.aspx?l=Jihomoravsk%C3%BD%20kraj>)

2.4.2.5 Technický stav komunikací

Všechny výše uvedené silnice jsou ve správě Jihomoravského kraje. Silnice II/416 a II/417 v intravilánu obce prošly v roce 2009 rozsáhlou a komplexní rekonstrukcí. Stav silnic III. třídy odpovídá jejich zařazení. Silnice jsou dotčeny zejména výstavbou inženýrských sítí, zejména v ulici Havlíčkova po stavbě kanalizace a domovních přípojek. Špatný je také stav silnice 4164 v ulici Zbýšovská, která je poměrně úzká a dochází k poškozování krajnice na straně odvodňovacího příkopu. V provozuschopném stavu udržuje všechny silnice v obci Správa a údržba silnic Jihomoravského kraje.

2.4.2.6 Cyklostezky a cyklotrasy

Na území obce nejsou vystavěny žádné cyklostezky. Obcí prochází značené a tematické cyklotrasy, které vedou po silnicích II. a III. třídy:

Cyklotrasa č. 5097 Prace – U Kříže

Prace - **Křenovice** - Hrušky - Vážany nad Litavou - Slavkov u Brna - Křižanovice - Bučovice - Kloboučky - U Kříže (katastrální území města Ždánice), délka trasy 28,5 km.

Cyklotrasa č. 5101 Šaratice – Křenovice

Šaratice - Zbýšov – Křenovice, délka trasy 4 km.

Krajem bitvy tří národů

Šlapanice - Žuráň - Rohlenka - Vinohrádky - Mariánské údolí - Horákovská myslivna - Mokerská myslivna - Hostěnické propadání - Hostěnice - Jelenice - Kalečnick - Žalmanův pomník - Pozořice - Kovalovice - Velešovice - Slavkov u Brna - **Křenovice** - Zbýšov - Prace - Ponětovice – Šlapanice, délka trasy 58,65 km.

Naučnou stezkou bitvy u Slavkova

Slavkov u Brna - **Křenovice** - Prace - Mohyla míru - Prace - Ponětovice - Žuráň - Rohlenka - Velešovice - Slavkov u Brna, délka trasy 34,7 km.

Brněnská vinařská

Brno, žst. Hlavní nádraží - Starý Lískovec - Nebovidy - Želešice, lom - Rajhradice - Otmarov - Újezd u Brna - Hostěrádky-Rešov - Šaratice - Zbýšov - **Křenovice** - Slavkov u Brna - Velešovice - Kovalovice - Pozořice - Sivice - Tvarožná - Podolí - Líšeň, Mariánské údolí – Líšeň, délka trasy 71 km.

2.4.3 Místní komunikace

2.4.3.1 Délka a technický stav

Obec spravuje cca 7 km místních komunikací a více než 8 km chodníků a komunikací pro pěší. Většina místních obslužných komunikací je v dobrém stavu, jsou zpevněné, s asfaltovým povrchem. Některé novější komunikace jsou ze zámkové dlažby nebo zasakovací dlažby.

Výstavba a obnova chodníků v obci probíhá postupně, v posledních cca 10 letech se jednalo kompletní chodníky kolem silnic II. třídy (Václavská, Brněnská, Svárovská, Školní), chodníky na ulicích Havlíčkova,

Kopečná, Palackého, Školní a některé další kratší úseky, celkem v délce cca 4 km, tj. zhruba polovina obecních chodníků je ve velmi dobrém stavu. Zbývající chodníky jsou z části dlážděny starou dlažbou a budou vyžadovat další obnovu, včetně obrubníků. Jedná se zejména o ulice v centru obce, tj. Sokolská, Na Liškově a Nádražní, ul. Zbýšovská, samostatnou kapitolou je chodník spojující Křenovice a Hrušky, který je ve velmi špatném stavu.

2.4.3.2 Údržba a zimní údržba

Údržbu i zimní údržbu místních komunikací a chodníků zajišťuje obec Křenovice vlastními silami, za tím účelem disponuje komunální technikou soustředěnou v areálu sběrného dvora. Obec má zpracovaný plán zimní údržby.

2.4.3.3 Parkovací místa

S nedostatkem parkovacích míst se potýkají i Křenovice stejně jako většina obcí a měst. V rámci rekonstrukce průtahu obcí byly vystavěny odstavné pruhy na ulicích Václavská, Svárovská a Školní, obdobný pruh byl vystavěn i na ulici Havlíčkova (celkem 760 m, což odpovídá cca 108 podélným parkovacím stáním). Parkoviště a parkovací místa jsou zřízena u dolního nádraží (6 míst), u božích muk na ulici Široká (10 míst), u dětského hřiště na ul. Široká (5 míst), u fotbalového hřiště (8 míst), u MŠ (10 míst), u ZŠ (4 místa), u sportovní haly (6 míst), u tenisových kurtů (12 míst), u pošty (3 místa), ul. Říční naproti Orlovny (4 místa), Na Liškově dolní parkoviště (10 míst), Na Liškově horní parkoviště (8 míst). Celkem včetně odstavných pruhů disponuje obec kapacitou téměř 200 veřejných parkovacích míst.

Trvalým problémem je stání vozidel na průjezdných krajských silnicích, zejména se jedná o ulici Brněnskou, Kopečnou a Nádražní, kde je hustá původní zástavba bez možnosti zřízení garážových stání. Problematické je také parkování v okolí sportovní haly v době konání sportovních akcí, parkování u horního nádraží a nedostatek parkování v centru obce (škola, hřbitov).

Obec má zpracovanou návrhovou studii ploch pro parkování a snaží se postupně přidávat ve vhodných lokalitách veřejná parkovací místa, v roce 2020 připravuje projekt parkoviště vedle budovy horního nádraží.

2.4.4 Dopravní obslužnost

2.4.4.1 Zapojení obcí do integrovaného systému dopravy

Obě železniční nádraží jsou součástí regionálního integrovaného dopravního systému, přičemž Horní nádraží slouží jako přestupní uzel z autobusu (linka 620 Slavkov u Brna – Vážany nad Litavou – Hrušky – Křenovice) na železniční linku S2 (Křenovice Horní nádraží – Brno – Březová nad Svitavou), Dolní nádraží je zastávkou na železniční lince S6 (Brno – Bzenec). Autobusové spojení s regionálními centry dále zajišťují linky 630 do Slavkova u Brna a 621 do Vyškova. Na provoz integrovaného dopravního systému obec přispívá ročně cca 100 000 Kč.

2.4.4.2 Počet spojů veřejné dopravy ve všedních dnech, o víkendy, do spádového sídla

Linka	Trasa	Přepravní doba	Tam pracovní dny	Zpět pracovní dny	Tam víkend	Zpět víkend
S2	Křenovice – Brno	32 minut	19	19	10	10
S6	Křenovice – Brno	31 minut	18	19	10	12
620	Křenovice – Slavkov	15 minut	19	19	4	4
621	Křenovice – Vyškov	37 minut	4	4	1	1
630	Křenovice – Slavkov	8 minut	17	17	2	2

Tabulka 14 Počet spojů veřejné dopravy do spádových měst (zdroj: jízdní řády IDS JMK)

Spojení z Křenovic do spádových obcí Slavkov u Brna a Brno je komfortní a dostatečné. Problematické zůstává spojení do okresního města Vyškov, kde po zrušení přímé vlakové linky byly doplněny čtyři

přímé zpáteční autobusové spoje v pracovní dny a jeden o víkendu. Toto spojení je nedostatečné a je nutné využívat autobusové spojení s přestupem ve Slavkově, zde se dojezdová doba prodlužuje na minimálně 45 minut s tím, že na přestup ve Slavkově zbývá 1 minuta, což je často nedostačující.

2.4.4.3 Zajištění veřejné hromadné dopravy v rámci obcí

V rámci obce není zajišťována hromadná doprava.

2.4.5 Shrnutí kapitoly Infrastruktura

Pozitiva	Negativa
<ul style="list-style-type: none"> • Vysoké pokrytí obce veškerou technickou infrastrukturou • Funkční systém nakládání s odpady • Výborná dostupnost dopravní infrastruktury (dálnice, železnice, letiště) • Zrekonstruovaný průtah obcí • Výborné dopravní spojení do Brna a Slavkova 	<ul style="list-style-type: none"> • Neodkanalizované části ulic • Hraniční kapacita ČOV Hrušky • V obci není vysokorychlostní internet – optický kabel • Pro obec nevýhodný záměr křenovické železniční spojky • Vysoká intenzita provozu na průtahu obcí • Špatný stav silnic III. třídy v obci • Absence cyklostezek propojujících Křenovice s okolními obcemi • Špatný stav části chodníků • Nedostatek parkovacích míst v některých lokalitách • Velmi špatné spojení do Vyškova

2.5 Vybavenost obce

2.5.1 Zdravotnictví

2.5.1.1 Lékařské služby v obci

Obec má zajištěny základní zdravotní služby, v budově obecního úřadu je ordinace praktického lékaře, dvakrát týdně zde ordinuje i pediatr ze Slavkova. V obci je rovněž ordinace stomatologa a lékárna. Pediatrička a stomatolog jsou v důchodovém věku.

2.5.1.2 Dostupnost zdravotnických zařízení

Nejbližší zdravotnické zařízení je Poliklinika Slavkov u Brna. Spádová nemocnice je ve Vyškově, ale obyvatelé Křenovic často z důvodu lepší dopravní dostupnosti využívají zdravotní zařízení v Brně.

2.5.1.3 Záchraná služba

Zdravotní záchraná služba má stanici ve Slavkově u Brna, dojezdová doba ZZS do Křenovic je cca do deseti minut.

2.5.2 Sociální péče

2.5.2.1 Komunitní plánování sociálních služeb

Komunitní plánování sociálních služeb zajišťuje ORP Slavkov u Brna, obec má možnost se ke komunitnímu plánu vyjadřovat a podílet se na jeho aktualizaci i realizaci.

2.5.2.2 Sociální služby, jejich rozsah, způsob zajištění a dostupnost

Sociální služby na území obce zajišťují především poskytovatelé zahrnutí do komunitního plánu sociálních služeb, tedy především Oblastní charita Hodonín, pracoviště Bučovice a Slavkov. Jedná se především o terénní služby (pečovatelská a ošetřovatelská služba), charita ve Slavkově dále zajišťuje sociálně právní poradnu a centrum denních služeb.

Obec se podílí na spolufinancování sociálních služeb zahrnutých do komunitního plánu ORP Slavkov u Brna prostřednictvím veřejnoprávní smlouvy uzavřené s Městem Slavkov u Brna.

druh služby	poskytovatel	místo poskytování	telefonní kontakt	e-mail, webové stránky
Centrum denních služeb	Oblastní Charita Hodonín	Polní 1444, Slavkov u Brna	734 435 125 739 389 266	cds.slavkov@hodonin.charita.cz www.hodonin.charita.cz
Pečovatelská služba	Oblastní Charita Hodonín	Polní 1444, Slavkov u Brna	544 221 798 737 234 088 731 425 498	dps.slavkov@hodonin.charita.cz www.hodonin.charita.cz
Odborné sociálně poradenské	Oblastní Charita Hodonín	Polní 1444, Slavkov u Brna	544 212 021 731 646 977	poradna.slavkov@hodonin.charita.cz www.hodonin.charita.cz
Raná péče	Dotyk II, o.p.s. Brno	Vídeňská 11/127, Brno - Přízřenice	773 098 779	info@dotyk2.cz rana.pece@dotyk2.cz
Sociálně aktivizační služby pro rodiny s dětmi	Piafa Vyškov, z.ú.	Žerotínova 2, Vyškov ORP Vyškov	739 903 732 739 903 732	socialnipracovnik@piafa.cz www.piafa.cz piafa@piafa.cz

Tabulka 15 Sociální služby poskytované v ORP Slavkov u Brna, které jsou zařazeny v komunitním plánu na rok 2019–2020 (zdroj: 5. Komunitní plán sociálních služeb ORP Slavkov u Brna 2019–2020)

2.5.2.3 Počet a kapacita zařízení sociálních služeb

V obci se nenachází žádné zařízení sociálních služeb.

2.5.2.4 Podmínky pro život seniorů

Obec organizuje a podporuje aktivity pro seniory, v této oblasti je velmi činný výbor zastupitelstva pro záležitosti občanů, který organizuje řadu aktivit, např. posezení pro seniory, besedy, hrátky s pamětí, výlety apod.

V současné době probíhají přípravné práce k výstavbě bytového domu pro seniory, který by měl být uveden do provozu v roce 2022. Jedná se o pobytové zařízení s kapacitou 30 osob umístěných v jedno a dvoupokojových malometrážních bytech. Součástí budovy budou rovněž společné prostory a ordinace praktického lékaře, počítá se s prostory pro zázemí pečovatelské služby. Budova bude vystavěna na volném prostranství vedle obecního úřadu.

2.5.3 Školství

2.5.3.1 Mateřské škola

V obci je zřízena mateřská škola s kapacitou 78 dětí ve třech třídách, součástí je školní kuchyně s kapacitou 125 jídel. MŠ je umístěna v samostatné budově na ul. Bratří Mrázků. Kapacita je v současné době zcela naplněna a v obci je další poptávka na umístění dětí do MŠ. Budova MŠ byla vystavěna v 70. letech 20. století, je rekonstruovaná a zateplená. Třetí učebna byla přistavěna v roce 2016, kdy byla rovněž kompletně zrekonstruována a nově vybavena školní kuchyně. V minulosti byla pro potřeby MŠ využívána také budova na Václavské ulici, kterou v současné době využívá základní škola. Zahrada MŠ prošla kompletní obnovou v roce 2018.

V současné době je MŠ zcela naplněna a převis poptávky se pohybuje okolo 15–20 %: na školní rok 2019/20 nebylo přijato 17 dětí, na školní rok 2020/21 13 dětí, obdobná predikce je i na rok 2021/22, poté by měl nastat určitý pokles spojený s nástupem „slabých“ ročníků. Nelze však předikovat migrační přírůstek, s ohledem na rozvoj obytné výstavby. Lze předpokládat, že mírný převis poptávky bude trvat i nadále.

2.5.3.2 Základní škola

V Křenovicích se nachází plnotřídní základní škola. Současná školní budova slouží od roku 1856, postupně byla rozšiřována a upravována až do současného stavu. Poslední rozšíření ZŠ proběhlo v roce 2016. V hlavní budově se v současné době nachází 11 kmenových tříd a 2 odborné učebny (pro výuku jazyků a informačních technologií). V přílehlé budově propojující ZŠ a dům dětí a mládeže se nachází odborná učebna přírodních věd (chemie, fyzika). Mimo to jsou v odloučené budově na ulici Václavská 2 kmenové třídy pro první stupeň. Škola nemá samostatnou polytechnickou učebnu. Všechny učebny jsou vybaveny digitální technikou (interaktivní tabule, projektory, počítače).

Kapacita ZŠ je 308 žáků, avšak zásadní je počet kmenových učeben vzhledem k potřebě umístit paralelní třídy. Zde se kapacita blíží hraničnímu stavu a v dalších letech hrozí nedostatek prostorů pro výuku.

Ve škole jsou v současné době 3 oddělení družiny s celkovou kapacitou 80 dětí, která jsou umístěna v kmenových třídách. Družina je k dispozici jak v odpoledních, tak i v ranních hodinách před zahájením výuky. Součástí hlavní budovy ZŠ je školní kuchyně s jídelnou, s kapacitou 275 jídel. Pro potřeby tělesné výchovy využívá škola sportovní halu obce Křenovice, školní umělé hřiště a Sokolské sportovní hřiště.

Součástí areálu je dům dětí a mládeže, kde jsou klubovny a další prostory pro mimoškolní zájmovou činnost.

Obec odkoupila nemovitosti sousedící s tímto domem, což umožňuje do budoucna další případné rozšíření ZŠ v rámci jednoho uceleného areálu.

Školní rok	Počet žáků	Potřeba kmenových tříd
2021/2022	249	13
2022/2023	260	13
2023/2024	265	13
2024/2025	267	13
2025/2026	272	13
2026/2027	261	13
2027/2028	264	14

Tabulka 16 Predikce vývoje kapacity a potřeby kmenových tříd v ZŠ Křenovice do školního roku 2027/2028 (zdroj: OÚ Křenovice, ZŠ a MŠ Křenovice, vlastní zpracování)

2.5.3.3 Dostupnost středoškolských a vysokoškolských zařízení

V sousedním Slavkově se nachází Integrovaná střední škola, která nabízí studium následujících oborů:

- Hotelnictví a turismus (4letý s maturitou)
- Cukrář, Kuchař-číšník, Mechanik opravář motorových vozidel a Truhlář (3leté s výučním listem)
- Kuchař-číšník, Mechanik opravář motorových vozidel a Truhlář (1leté zkrácené studium)
- Podnikání (2leté nástavbové studium)

V Bučovicích se nachází Gymnázium a obchodní akademie Bučovice.

Střední školy ve Vyškově nejsou pro studenty z Křenovic dobře dostupné, proto většina využívá blízkosti Brna s širokou nabídkou středoškolského i vysokoškolského vzdělávání.

2.5.4 Kultura a péče o památky

2.5.4.1 Podmínky pro kulturní aktivity

Obec Křenovice získala v soutěži Vesnice roku v roce 2001 Mordou stuhu za kulturní život a vysoký standard kulturních aktivit si udržuje stále. Obec vytváří dobré podmínky pro kulturní aktivity, ať už vhodným zázemím, anebo přímou podporou kulturních akcí a jejich organizátorů.

2.5.4.2 Kulturní zařízení a jejich návštěvnost

Místní knihovna

Místní knihovna svou historií sahá do 2. poloviny 19. století. V roce 2016 byla přemístěna do budovy v areálu MŠ na ulici Bratří Mrázků. V knihovně je po rozsáhlé revizi cca 7500 svazků, navštěvuje ji cca 400 registrovaných čtenářů, z toho asi 140 dětských.

Společenský sál

Společenský sál na Václavské ulici byl původně sálem – tělocvičnou, vystavěnou v 1. polovině 20. století. Po výstavbě sportovní haly jej odkoupila Obec Křenovice jako kulturní dům. Sál prošel v roce 2012 rozsáhlou rekonstrukcí, jejímž cílem bylo mimo jiné vrátit budově původní historický vzhled. Nevýhodou zařízení je jeho umístění uprostřed řadové obytné zástavby a malá kapacita (180 osob).

Divadelní sál

Divadelní sál je součástí obecní hospody, působí v něm místní ochotnický soubor, konají se zde i další akce. Sál byl rovněž rekonstruován, od r. 2010 byla provedena rekonstrukce pódia, zázemí, podlahy i přepážky oddělující provoz pohostinství. Sále je vybaven odpovídající audiovizuální technikou. Kapacita sálu je 120 osob.

Areál Sokolského sportovního hřiště

V areálu Sokolského sportovního hřiště je vystavěno venkovní pódium s taneční plochou a zázemím pro občerstvení. V areálu se pořádají všechny venkovní kulturní akce, zejména hody, festivaly, taneční

zábavy, pálení čarodějnic, vaření gulášů, letní kino apod. Kapacitně je areál schopen pojmout až 1000 osob, vlastní mobiliář SK Křenovice postačuje pro cca 400 osob.

2.5.4.3 *Dostupnost kulturních zařízení v okolních obcích*

Další kulturní zařízení v okolí jsou především kina a divadla. Nejbližší kino je ve Slavkově, kde také působí ochotnický divadelní soubor. Stálé divadelní scény jsou dostupné v Brně, stejně jako filmové multiplexy.

2.5.4.4 *Kulturní památky*

V ústředním seznamu kulturních památek ČR jsou zapsány následující památky:

Areál kostela sv. Vavřince

Hodnotný historický areál původně středověkého gotického kostela s přístavbou věže, od poloviny 19. stol. rozšířeného o hlavní loď a sakristii, spolu s reliéfem řádového erbu na průčelí kostela a sochou sv. J. Nepomuckého u kostela vytváří významný sakrální okrsek obce.

Smírčí kříž na Zlaté hoře

Smírčí křížový kámen je významným hmotným dokladem, upomínajícím na převážně tragické události místního významu, hodnotný doklad raně novověké spirituality a smířlivého postoje a myšlení člověka v nejbližším okolí a krajině.

Bojiště bitvy u Slavkova

Území bojiště bitvy u Slavkova, která se zapsala významným způsobem do historie několika evropských států, jehož hodnota spočívá v historické osobitosti místa, v historických vazbách sídel, krajiny a terénních útvarů a v celkovém krajinném obrazu.

2.5.5 Sport a tělovýchova

2.5.5.1 *Sportovní a volnočasová zařízení*

Většina sportovišť v Křenovicích je soustředěna v centrální a jihovýchodní části obce po obou březích potoka Rakovce.

Sportovní hala

Sportovní hala v Křenovicích slouží veřejnosti od roku 2001. Hrací plocha o rozměrech 45 x 24 m splňuje podmínky pro provozování všech sálových sportů (volejbal, basketbal, florbal, házená, sálová kopaná, futsal aj.). Ve druhém podlaží je tribuna pro 130 sedících diváků. Hala je vybavena florbalovými mantinely i brankami s certifikací IFF. Dále je hala vybavena běžným tělocvičným náradím jako ribstole, žíněnky, švédské bedny, lavičky, trampolíny, odrazový můstek, kůň, koza, bradla a gymnastický koberec. Každoročně halu od září do června využívají kroužky pro cvičení rodičů s dětmi, míčové hry pro předškoláky a školáky, volejbalové, basketbalové, fotbalové a florbalové skupiny dětí i dospělých. O víkendech se tady pořádají turnaje ve volejbale, florbale, házené a sálové kopané. Dopoledne halu navštěvují žáci základní školy.

Sokolské sportovní hřiště

Areál fotbalového hřiště ve vlastnictví Tělocvičné jednoty Sokol má dlouhodobě pronajatý fotbalový klub SK Křenovice. Součástí areálu jsou kabiny se zázemím, venkovní pódium a taneční plocha. Problémem je složitá komunikace nájemce s pronajímatelem.

Oranžové hřiště

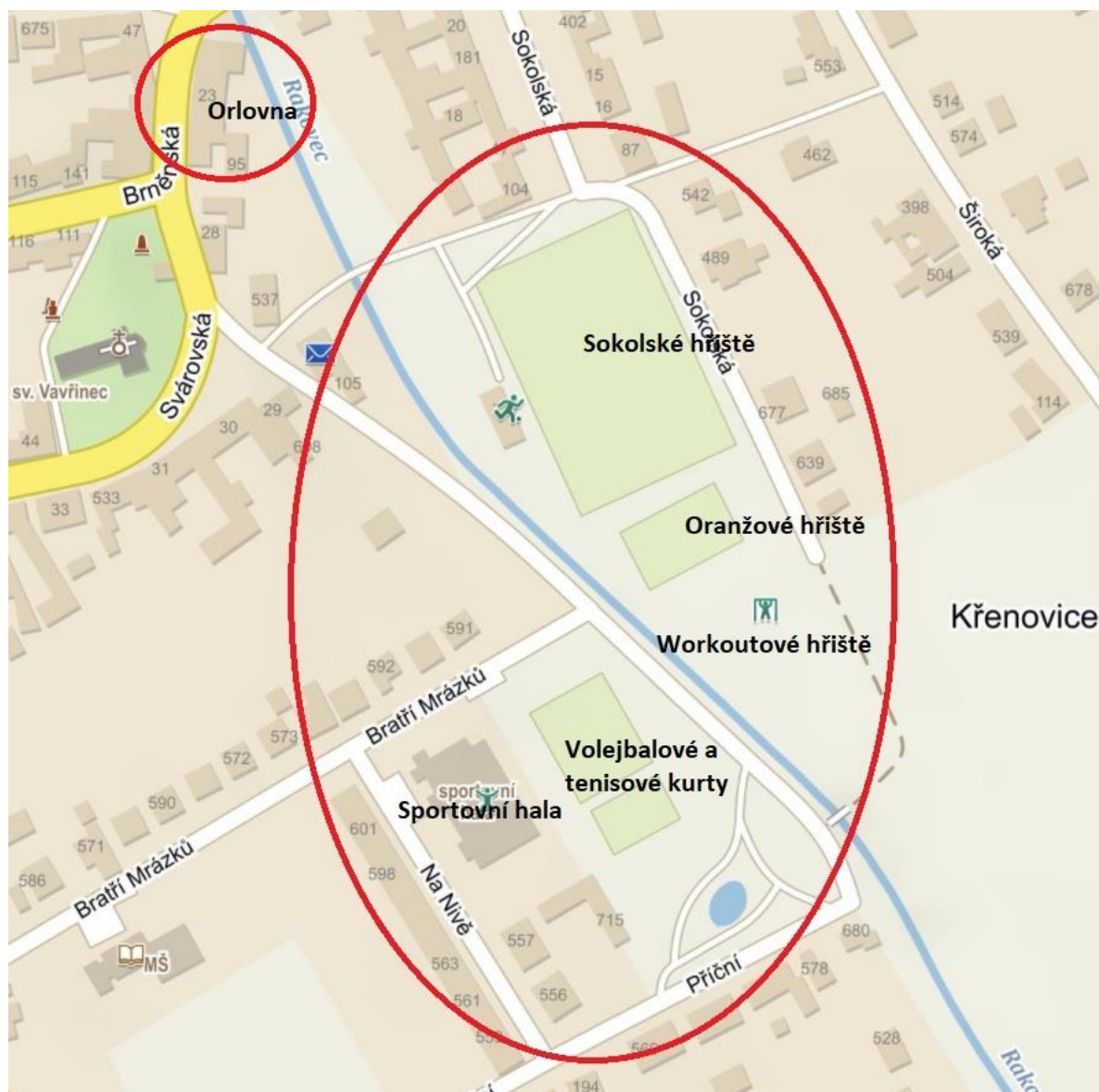
Oplocené hřiště s umělým povrchem z r. 2008 je součástí areálu Sokolského sportovního hřiště, jeho rozměry umožňují hrát házenou, malou kopanou, basketbal či tenis. Hřiště je veřejně přístupné a je využíváno veřejností i registrovanými sportovci, bohužel jeho povrch vyžaduje kompletní rekonstrukci.

Fitness hřiště (workout)

Na areál Sokolského a Oranžového hřiště navazuje veřejné workoutové hřiště s 5 cvičebními prvky. Bylo vystavěno v roce 2014 na podnět žáků místní ZŠ a je hojně využíváno místní mládeží. Cvičební prvky obsahují informační tabule se s cvičebními sestavami pro začátečníky i pokročilé.

Hřiště VTK Křenovice

Venkovní volejbalové a tenisové kurty jsou v majetku Volejbalového a tenisového klubu Křenovice. Hřiště obsahuje 2 volejbalové a 3 tenisové kurty s antukovým povrchem, součástí hřiště jsou i kabiny se zázemím.



Obrázek 4 Poloha sportovišť v Křenovicích (zdroj: www.mapy.cz, vlastní zpracování)

Orlovna

Budova v centru obce ve vlastnictví jednoty Orel. V budově se nachází tělocvična o rozměrech 18 x 9 m, vhodná pro badminton, malý florbal či basketbal, a dále malý sál o rozměrech 13 x 5,5 m, vhodný pro stolní tenis, cvičení a soukromé akce.

Dům dětí a mládeže

Dům dětí a mládeže slouží pro zájmovou a volnočasovou činnost. V budově jsou 2 klubovny, sál o rozměrech 9 x 9 m, hudebna ZUŠ a hudební zkušebna. Sál je možné využívat i pro cvičení, např. jógy.

Kynologický areál

Areál se nachází v severní části obce v blízkosti lokality Mezivodí, má jej pronajatý kynologický klub.

„Myslivna“

Areál k výcviku norování v Mezivodí se společenskou budovou a zázemím využívá myslivecké sdružení, které jej pronajímá k soukromým akcím, které díky poloze areálu mimo zastavěnou obec nenarušují noční klid a veřejný pořádek.

Hasičské cvičiště

Část travnaté plochy za obecním úřadem využívá hasičský sbor jako cvičiště pro sportovní družstva dospělých i mládeže.

2.5.5.2 Dětská hřiště a prostory pro neorganizované setkávání dětí

V obci jsou dvě veřejná dětská hřiště. Hřiště na ulici Široká je ve správě obce, na ulici Nádražní je ve správě rodinného centra Domeček z.s.

2.5.5.3 Sportovní kluby, sportovní a volnočasové aktivity

SK Křenovice

Do fotbalových soutěží klub zapojuje 3 dospělé týmy, družstvo starších žáků, mladších žáků a dvě družstva přípravy.

VTK Křenovice

Spolek do soutěží zapojuje tým žen, ve spolupráci s jednotou Orel trénují v areálu VTK dvě dětské skupiny (minivolejbal pro děti do 5. třídy a „šestkový“ volejbal pro starší děti) a druhý tým žen. Tenisový klub se účastní smíšených soutěží dospělých.

Sportovně střelecký klub Křenovice

Kroužek pro mladé střelce k tréninkům využívá sál obecní hospody.

Orel jednota Křenovice

Kromě volejbalových družstev působí pod Orlem klub Cihla, zájmový klub pro mládež od 13 let.

Hasičský sbor Křenovice

Při sboru působí sportovní družstva mužů, žen, starších a mladších žáků.

KOS Křenovice

Křenovské občanské sdružení dětí a mládeže se věnuje mimoškolní zájmové činnosti. Sdružuje celou řadu kroužků: Klub chytrých hlaviček, Tvořivá dílna pro děvčata, Malý kutil, Modelářský kroužek, Cvičení rodičů s dětmi, DRÁK – dramatický kroužek, Keramika, Kroužek programování, Sportovní hry pro předškoláky, Sportovní hry pro školáky, Kroužek klasické animace, Anglický jazyk.

Dětský folklorní soubor Křenováček

Folklorní taneční soubor pracuje s dětmi ve třech skupinách podle věku.

Skupina historického šermu BUHURT

Kroužek dětí do 15 let působí v rámci tzv. volné sekce.

Pionýrská skupina Kamarádi Křenovice

Kroužek pro děti do 15 let.

2.5.5.4 Dostupnost sportovních zařízení v okolních obcích

Plavání

Koupaliště v Mezivodí bylo z provozně ekonomických důvodů uzavřeno v roce 2003 následně se z něj stal brownfield, který byl v roce 2015 revitalizován na přírodní vodní plochu. Nejbližší koupaliště je ve Slavkově u Brna, obyvatelé Křenovic využívají také přírodní koupací biotop v Kovalovicích či aquapark v Uhřicích. Nejbližší kryté bazény jsou ve Vyškově a v Brně, malý krytý bazén je i v Bučovicích.

Atletika

Atletický stadion se nachází ve Slavkově u Brna, kde působí rovněž atletický klub, který navštěvuje řada dětí z Křenovic.

2.5.6 Shrnutí kapitoly Vybavenost obce

Pozitiva	Negativa
<ul style="list-style-type: none"> • Zajištění základních a dostupnost speciálních zdravotních služeb • Funkční systém sociálních služeb v součinnosti s ORP • Zajištění mateřského a základního školství přímo v obci • Vybavenost ZŠ • Množství sportovních zařízení • Nadstandardní kulturní aktivity v obci • Pestrá škála volnočasových aktivit a kroužků pro děti 	<ul style="list-style-type: none"> • Věk lékařů (dětská a zubař) • Absence pobytového zařízení pro seniory přímo v obci • Hraniční až nedostatečná kapacita ZŠ a MŠ • Absence polytechnické učebny a samostatných družin v ZŠ • Nedostatečná kapacita a umístění společenského sálu • Vztah mezi SK a Sokol • Stav povrchu Oranžového hřiště • Absence plaveckého bazénu/koupaliště

2.6 Životní prostředí

2.6.1 Stav životního prostředí

2.6.1.1 *Krajinné prvky, péče o krajinu*

V okolí obce se nachází několik lokálních biocenter (LBC) a krajinných prvků, nejvýznamnější jsou:

- LBC „Hájek“
- LBC lesní porost u silnice na Holubice
- LBC remízek ve „Fitralech“ – součást regionálního biocentra RBC 26 (dle ZÚR JMK)
- LBC „Krchůvek“ u silnice 417 směrem na Praci
- LBC „Mezivodí“

Lokální biocentra nejsou propojena biokoridory a slouží především jako útočiště pro volně žijící živočichy, částečně plní estetickou funkci, jedná se však o ojedinělé prvky v zemědělsky obhospodařované krajině. Pouze v minimálním rozsahu plní funkci půdoochrannou a protierozní. Po roce 2000 obec obnovila 2 polní cesty (na Vážany a od Krchůvku na Zbýšov) a vysadila několik alejí a jiných krajinných prvků (podél uvedených polních cest, na Spravedlnost, k hájku, pod Cikánem). Probíhá také rozsáhlá revitalizace remízku ve Fitralech. Významným projektem uplynulého desetiletí byla revitalizace mlýnského náhonu v Mezivodí, kterou vzniklo lokální biocentrum s vodními toky, tůňemi a mokřady, které současně plní funkci protipovodňovou.

Kromě výše uvedených biocenter, je kostra ekologické stability tvořena břehovými porosty Rakovce (severně od mostu na Vlárské dráze), porosty kolem železnic a vegetačními doprovody kolem silnic. Tyto prvky jsou ve správě jiných subjektů než obce Křenovice (Povodí Moravy, SŽDC, SÚS). Stromy kolem silnic postupně dožívají a hrozí postupná ztráta těchto alejí.

V posledních 5 letech obec spolupracuje s vystudovaným krajinářem, který zajišťuje a koordinuje jak přímou péči, tak ve spolupráci s výborem zastupitelstva pro životní prostředí i plánování krajinných opatření. V této oblasti se obec řídí schváleným plánem péče o zeleň.

2.6.1.2 *Veřejná zeleň, péče o veřejná prostranství*

Obec zajišťuje péči o veřejnou zeleň a veřejná prostranství vlastními pracovníky a zčásti dodavatelsky (sečení trávy a odborné arboristické zásahy). V roce 2013 proběhla rozsáhlá revitalizace veřejné zeleně a úprava některých veřejných ploch. Nejvýznamnějšími plochami intravilánové zeleně jsou následující lokality:

- Okolí kostela sv. Vavřince – revitalizováno v roce 2013, jižní svah průběžně doplňován vhodnými dřevinami
- Hřbitov – probíhá postupná obnova lipových alejí
- Sokolské sportovní hřiště – údržbu a obnovu dřevin v areálu zajišťuje nájemce SK Křenovice
- „Orelská“ – hřiště ve vlastnictví VTK – po r. 2010 došlo k vykácení přerostlých topolů z bezpečnostních důvodů, doplněna nová výsadba
- Náměstí na Liškově – osazeno jehličnany, na kterých jsou stanoviště sov
- Parky revitalizované nebo nově vytvořené v roce 2013 – na ul. Příční, za Oranžovým hřištěm, pod Vyhlídkou, na Mlýnské, na Široké
- Nábřeží Rakovce v úseku od Orlovny po Havlíčkovu se vzrostlými jertlínou, ve správě Povodí Moravy, s.p.
- Ulice Sokolská – původní náves byla v 80. letech minulého století stejně jako většina obce osazena smrkem stříbrným, tyto přerostlé stromy jsou postupně odstraňovány, v roce 2013 byla doplněna oboustranná alej sakur.

Péči o veřejná prostranství zajišťují techničtí pracovníci obce. Zázemí pro komunální techniku bylo vytvořeno rozšířením areálu sběrného dvora, k údržbě obce využívají pracovníci komunální traktor s příslušenstvím, zametací stroj a dva osobní automobily s přívěsem.

2.6.1.3 Půdní fond, členění, kvalita, míra ohrožení erozí

Převážně na čtvrtohorních eolických usazeninách se vyvinula skupina černozemních a hnědozemních půd. Jedná se o velice kvalitní půdy s mocnou humusovou vrstvou. V příkřejších svazích je humusová vrstva většinou erozně narušena, a to vodou nebo větrem. V údolí Rakovce se vyvinula skupina půd nivních. Na území současně zastavěné části obce převažují černozemě a lužní půdy na nivních uloženinách, jílech a slínech, těžké až velmi těžké. Jedná se o vysoce kvalitní půdy s nejvyšším stupněm ochrany (I. a II. třída ochrany).

Rok	2015	2019
Celková výměra	884,6	884,6
Zemědělská půda	762,0	757,0
Orná půda	719,5	714,6
Vinice	0,6	0,6
Zahrada	39,3	39,2
Ovocný sad	2,2	2,2
Trvalý travní porost	0,5	0,5
Nezemědělská půda	122,6	127,6
Lesní pozemek	1,8	1,8
Vodní plocha	4,6	6,8
Zastavěná plocha a nádvoří	26,1	27,5
Ostatní plocha	90,2	91,5

Tabulka 17 Druhy pozemků a jejich výměra (ha) v letech 2015 a 2019, srovnání k datu 31. 12. (zdroj: ČSÚ, Veřejná databáze)

Orné půdy jsou v oblasti zemědělské půdy jednoznačně dominantní. Část je situována na vhodných, méně svažitéch rovinách a na rozvodnicových plochách. Poměrně velkou plochu však zabírají lokality pro ornou půdu nevhodné, zejména na svažitéjších pozemcích ohrožených vodní erozí a v údolní nivě vodoteče Rakovec. Tyto plochy vytvářejí ekologické problémy – prašnost, ohrožení větrem a přívalem deště.

2.6.1.4 Pozemkové úpravy v obci

V červnu 2019 se podařilo získat souhlasy vlastníků více jak 50 % půdy v katastru obce. Pozemkové úpravy (dále jen KPÚ) v obci tak byly zahájeny. Následně byl koncem roku 2019 ve výběrovém řízení vybrán zhotovitel KPÚ – sdružení firem 1. Geo, spol. s r.o., Hanousek, spol. s r.o. a Geodetická kancelář JBS, spol. s r.o. V roce 2020 byly zahájeny přípravné práce. Návrh nového uspořádání pozemků by měl být hotov nejpozději do 31. 5. 2023. Celková cena prací je 3 848 405,- Kč a bude plně hrazena Státním pozemkovým úřadem České republiky.

S pomocí KPÚ bude možné v obci realizovat nezbytná ekologická, půdoochranná a krajinná opatření. Rovněž bude možné lépe budovat infrastrukturu obce.

KPÚ může do jisté míry dojít k dotčení vlastnických práv, a to směnou pozemků, popř. změnou hranic, posunutím parcel. Při KPÚ má být dodrženo pravidlo přiměřenosti, zejména co se týká bonity (hodnoty pozemků, se kterými vlastník vstupuje do KPÚ a výměry pozemků) Plán společných zařízení se má zakládat na pozemcích obce (pokud to půjde, využít všechny pozemky obce), státu, vykoupených pozemcích (pokud se bude vykupovat) nebo na pozemcích vlastníků, kteří o to sami požádají (pokud takoví budou).

2.6.1.5 *Kvalita ovzduší*

Zdroji znečištění ovzduší v obci jsou především lokální topné zdroje na tuhá paliva, spalování odpadů, provoz silniční motorové dopravy a provoz letecké dopravy. Ochrana ovzduší je primárně svěřena do kompetence orgánů ochrany životního prostředí. V obci je v platnosti regulační opatření k pálení odpadu, k omezování prašnosti na místních komunikacích byl koupen čistící stroj.

2.6.1.6 *Kvalita vody v tocích a vodních plochách*

Postupným odkanalizováním obcí v povodí Rakovce do čistíren odpadních vod došlo k částečnému zlepšení kvality vody, což se projevilo především v zarybnění Rakovce na území obce. Stále však dochází k částečnému znečišťování, které je ovlivněno zemědělským hospodařením a systémy jednotné kanalizace, které umožňují při větších srážkách odvod naředené splaškové vody do vodního toku. V nadjezích zdržích dochází v posledních suchých letech při nízkém průtoku k sedimentaci kalů, které se při větším průtoku uvolňují a dochází až k nebezpečnému krátkodobému znečištění, které může být provázeno i úhynem vodních živočichů.

V lokalitě Mezivodí byla v letech 2014–2015 vystavěna soustava vodních tůní a nádrží, napájená z Rakovce prostřednictvím zčásti revitalizovaného mlýnského náhonu. V lokalitě tak vzniká nový ekosystém, jehož rozvoj obec dále podporuje výsadbou vhodných dřevin.

2.6.1.7 *Míra ohrožení hlukem, protihluková opatření*

Významné zdroje hluku v obci tvoří především dopravní infrastruktura:

- Provoz na průtahu obcí, který místy vede v těsné blízkosti obydlených domů.
- Provoz železnice, obě trati vedou zastavěným územím
- Provoz brněnského letiště, obec se nachází v přistávacím koridoru.

V obci nejsou realizována protihluková opatření. Ve spolupráci s okolními obcemi proběhlo v minulosti úspěšné jednání k omezení nočního nákladního provozu brněnského letiště. V roce 2019 se podařilo dojednat a realizovat také omezení těžké nákladní dopravy na silnici II/416.

2.6.1.8 *Významné zdroje znečištění*

V obci se nenalézají významné zdroje znečištění.

2.6.1.9 *Brownfieldy, lokality s ekologickými zátěžemi*

V obci se nenachází typické brownfieldy, dal by se tak označit areál za kolejištěm horního nádraží. Lokalita s ekologickou zátěží se nachází na místě bývalé skládky mezi Křenovicemi a Hruškami vedle silnice II/416, na ploše cca 1,5 ha.

2.6.2 Ochrana životního prostředí

2.6.2.1 *Chráněná území, jejich charakter, rozloha atd*

Na území obce nejsou žádná zvláště chráněná území přírody, přírodní parky ani není projednáván návrh evropsky významných lokalit a ptačích oblastí.

Na katastrálním území obce Křenovice jsou jako VKP (významné krajinné prvky) chráněny podle paragrafu 3 a 4 zákona č. 114/92 Sb. (ve znění zákona č. 218/2004 Sb. o ochraně přírody a krajiny) nivy a vodní toky. Významné krajinné prvky na správním území obce ze zákona jsou všechny pozemky určené pro plnění funkce lesa, údolní nivy, všechny vodní toky. Významné krajinné prvky jsou chráněny před poškozováním a ničením. Využívat je lze pouze tak, aby nedošlo k ohrožení nebo narušení jejich ekostabilizační funkce. Veškeré zásahy a změny ve VKP je nutno projednat s příslušným orgánem ochrany přírody.

2.6.2.2 *Střety rozvojových záměrů s ochranou přírody*

U rozvojových záměrů dochází nejčastěji ke střetu v oblasti ochrany půdního fondu. Dalším častým střetem je zásah do VKP vodního toku a do záplavového území. Obec vnímá jako významný zejména střet záměru výstavby jižní varianty křenovické železniční spojky jednak s VKP vodního toku a jeho záplavového území a také se zmíněnou ekologickou zátěží.

2.6.2.3 *Problémy ochrany přírody v obci*

Mezi hlavní problémy ochrany přírody v Křenovicích patří především velkoplošné hospodaření, výsadba nevhodných plodin a s tím související větrná i vodní eroze. Dalším problémem je na jedné straně potřeba zadržení vody v krajině a na straně druhé vysoká hladina spodní vody v některých zastavěných lokalitách.

2.6.3 Shrnutí kapitoly Životní prostředí

Pozitiva	Negativa
<ul style="list-style-type: none"> • Snaha o odborný přístup k péči o krajinu • Realizace projektů v obci i okolní krajině • Zahájení KPÚ 	<ul style="list-style-type: none"> • ÚSES jako celek je nefunkční • Absence biokoridorů na všech úrovních • Absence/malá velikost biocenter • Zábor zemědělské půdy ve prospěch výstavby • Stav veřejné zeleně v ul. Sokolská a Na Liškově • Zanášení koryta Rakovce • Ohrožení hlukem (průtah, železnice, letiště) • Vodní a větrná eroze zemědělské půdy • Nedostatečná opatření k zadržení vody v krajině

2.7 Správa obce

2.7.1 Obecní úřad a kompetence obce

2.7.1.1 Typ obecního úřadu, rozsah správního obvodu

Jedná se o obec I. typu s matričním úřadem.

2.7.1.2 Správní činnosti, které obec vykonává pro jiné obce

Obecní úřad vykonává činnost matričního úřadu pro obec Hrušky.

2.7.1.3 Počet zaměstnanců obce

Obec zaměstnává 4 pracovníky obecního úřadu (účetní, mzdová účetní, 2 referentky), 4 technické pracovníky, uklízečku a další pracovníky na dohody (DPP, DPČ), zejména k zajištění provozu sběrného dvora, knihovny a kulturních zařízení.

2.7.1.4 Organizace zřizované obcí, jejich hlavní aktivity

- Základní škola a mateřská škola Křenovice, příspěvková organizace
- Místní knihovna (organizační složka)
- Sběrný dvůr odpadů (organizační složka)

2.7.2 Hospodaření a majetek obce

Stávajícími nástroji hospodaření s prostředky obce jsou především rozpočtová, dotační a v rozumné míře úvěrová politika obce.

2.7.2.1 Bilance rozpočtového hospodaření v posledních 5 letech

	2015	2016	2017	2018	2019
Daňové příjmy	20 451	22 632	24 818	28 151	30 321
Nedaňové příjmy	2 896	2 283	3 338	4 032	2 189
Kapitálové příjmy	45	75	0	71	379
Neinvestiční přijaté dotace	1 962	1 432	2 079	1 714	2 427
Investiční přijaté dotace	6 624	9 220	0	2 009	5 201
Příjmy	31 977	35 642	30 236	35 977	40 518
Běžné výdaje	15 244	15 934	18 127	16 199	20 220
Kapitálové výdaje	18 147	22 873	9 674	7 755	14 033
Výdaje celkem	33 390	38 807	27 801	23 953	34 253
Saldo příjmů a výdajů	-1 413	-3 166	2 435	12 024	6 265
Podíl kapitálových výdajů	54,35%	58,94%	34,80%	32,37%	40,97%
Podíl běžných výdajů na celkových příjmech	47,67%	44,71%	59,95%	45,03%	49,90%
Podíl získaných dotací na celkových výdajích	25,71%	27,45%	7,48%	15,54%	20,30%
Dluh obce	1 635	6 633	4 585	2 535	1 031

Tabulka 18 Bilance rozpočtového hospodaření v letech 2015–2019 v tis. Kč (zdroj: <https://monitor.statnipokladna.cz/>, vlastní zpracování)

2.7.2.2 Získané nenárokové dotace v posledních 5 letech

Rok	Poskytovatel	Účel dotace	Částka
2015	JMK	Akceschopnost JSDH	6 378 Kč
	JMK	Naučná stezka Šibeniční a popravčí vrch	100 000 Kč
	Úřad práce	Veřejně prospěšné práce	100 000 Kč
	MPSV	Aktivní politika zaměstnanosti	421 927 Kč
	MŽP ČR	Alej ke Spravedlnosti	58 522 Kč

	MŠMT	Vzdělávání (ZŠ Křenovice)	590 334 Kč
	FS EU + SFŽP	Revitalizace mlýnského náhonu a PPO	6 523 523 Kč
2016	MPSV	Veřejně prospěšné práce	469 050 Kč
	MV ČR	Akceschopnost JSDH	24 813 Kč
	JMK	Vybavení knihovny	29 000 Kč
	JMK	Pohodová škola ZŠ Křenovice	58 700 Kč
	MF ČR	Rozšíření kapacity ZŠ	9 128 000 Kč
	JMK	Rekonstrukce požární zbrojnice – vrata	30 000 Kč
2017	MPSV	Veřejně prospěšné práce	272 535 Kč
	MV ČR	Akceschopnost JSDH	16 427 Kč
	MŽP	Obnova remízku Fitral	186 862 Kč
	MŠMT	Vzdělávání (ZŠ Křenovice)	510 667 Kč
	JMK	Pohodová škola 2 ZŠ Křenovice	80 000 Kč
	JMK	Napoleonské vzpomínkové akce	60 000 Kč
	JMK	Pod křenovské máj	24 000 Kč
2018	MPSV	Veřejně prospěšné práce	137 775 Kč
	MŽP	Snížení energetické náročnosti MŠ	1 263 382 Kč
	MV ČR	Akceschopnost JSDH	25 400 Kč
	MV ČR	Dopravní automobil JSDH	447 095 Kč
	MŠMT	Vzdělávání (ZŠ Křenovice)	340 444 Kč
	JMK	Pohodová škola 3 ZŠ Křenovice	75 000 Kč
	JMK	Dopravní automobil JSDH	298 063 Kč
2019	MPSV	Veřejně prospěšné práce	55 674 Kč
	MV ČR	Akceschopnost JSDH	13 600 Kč
	MŠMT	Vzdělávání (ZŠ Křenovice)	1 145 520 Kč
	JMK	Kanalizace ul. Zbýšovská	5 201 800 Kč
	JMK	Preventivní programy škol	80 000 Kč

Tabulka 19 Získané nenárokové dotace v letech 2015–2019 (zdroj: Obec Křenovice)

2.7.2.3 Finanční majetek obce

Finanční majetek obce k 31. 12. 2019 činil 29 975 070,96 Kč. Obec v uplynulých 3 letech vytvářela finanční rezervu k připravovanému projektu výstavby bytového domu pro seniory, viz bilance hospodaření v předchozích letech.

2.7.2.4 Nemovitý majetek obce

Nemovitý majetek	Účetní stav
Bytové domy	748 705 Kč
Budovy pro služby obyvatelstvu	85 426 261 Kč
Komunikace a veřejné osvětlení	26 542 194 Kč
Jiné inženýrské sítě	10 556 135 Kč
Ostatní	29 998 198 Kč
Celkem	153 271 495 Kč

Tabulka 20 Nemovitý majetek obce k 31. 12. 2019 (zdroj: Obec Křenovice)

2.7.2.5 Vlastní hospodářská činnost obce

Obec nemá vlastní hospodářskou činnost

2.7.3 Bezpečnost

2.7.3.1 Řízení krizových situací

K řízení krizových situací má obec zpracovanou krizovou dokumentaci:

- Plán odezvy orgánů obce Křenovice na vznik mimořádné události (2015)
- Povodňový plán obce Křenovice (2015)

2.7.3.2 Rizika živelních pohrom a jejich předcházení

Z hlediska povodní je nejvíce ohrožující pro obec Křenovice **povodeň přirozená** na toku Rakovec způsobená buď dlouhotrvajícími, nebo přívalovými velmi intenzivními srážkami v jeho povodí nebo jarním táním doprovázeným srážkovou činností.

Na toku Rakovec dále mohou vznikat (a v minulosti se tak již stalo) **ledové jevy** – ledové kry jsou splavovány po toku a zpravidla v období tání se koncentrují v oblasti stavidel, kde nemohou volně odtékat – v důsledku toho může dojít k jejich hromadění a následnému omezení odtoku v lokalitě a třeba i k následnému rozlivu toku mimo koryto.

Dále mohou být pro obec ohrožující i **bleskové povodně** způsobené intenzivní srážkovou činností na hospodářských plochách východně nebo západně obce. Do obce se svažující terén v případě splachů koncentruje vody v bezejmenných vodotečích nebo odvodňovacích kanálech podél komunikací.

K předcházení vzniku povodní obec v uplynulém desetiletí přijala řadu opatření, zejména zpracování nového povodňového plánu a manipulačních řádů jezů, dále pak úpravou výšky přelivné hrany jezu v obci. V oblasti Mezivodí byl vystavěn poldr, který zachycuje přívalovou vodu z hospodářských ploch severovýchodně od obce.

2.7.3.3 Začlenění do integrovaného záchranného systému

Obec zřizuje jednotku sboru dobrovolných hasičů, která je zařazena v IZS JMK v kategorii JPO III, tedy zasahuje i mimo území Křenovic. Jednotka je vybavena dvěma cisternovými automobily a dopravním autem a je plně akceschopná.

2.7.3.4 Varování obyvatel před nebezpečím (zejména živelním)

Obec v rámci společného projektu DSO Ždánický les a Politaví pořídila v roce 2015 nový bezdrátový rozhlas, který slouží jako systém varování a vyrozumění obyvatelstva. Kromě tohoto elektronického systému je v obci plně funkční akustická siréna.

2.7.3.5 Míra kriminality (podíl trestných činů na 1 000 obyvatel)

Podíl trestných činů se eviduje pro správní obvody ORP, resp. pro obvodní oddělení Policie ČR. Pro ORP Slavko u Brna je index kriminality za rok 2019 70,2, tj. na 10 000 obyvatel připadne 70,2 trestných činů za rok.

2.7.3.6 Aktivity zaměřené na prevenci kriminality

Obec nerealizuje koordinovaný program prevence kriminality. V jednotlivých případech se zaměřuje na prevenci kriminality na seniorech, popř. informuje o aktuálních rizicích prostřednictvím obecního rozhlasu.

2.7.3.7 Počet skutečností řešených přestupkovou komisí /rok

Za rok 2019 řešila přestupková komise ORP Slavkov u Brna celkem 18 přestupků na území obce Křenovice.

2.7.4 Vnější vztahy a vazby

2.7.4.1 Členství obce v organizacích a sdruženích

Obec Křenovice je členem Dobrovolného svazku obcí Ždánický les a Politaví, který se zaměřuje na všeobecný rozvoj regionu a administrativní podporu členských obcí (zejména dotační poradenství, veřejné zakázky apod.). Prostřednictvím tohoto svazku vkládá obec území do působnosti MAS Slavkovské bojiště, z.s. Tato organizace je nositelem strategie LEADER, která umožňuje dotační

podporu z fondů EU pro veřejný i soukromý sektor. Členský příspěvek do svazku a MAS činí 35 Kč/obyv., ročně cca 65 tis. Kč.

Obec je dále členem organizací:

- Svaz měst a obcí ČR (roční příspěvek cca 8 000 Kč), jehož hlavním cílem je prosazovat společné zájmy obcí a měst ČR všech velikostních kategorií a vytvářet příznivé podmínky k jejich rozvoji.
- Spolek pro obnovu venkova České republiky – nevládní nezisková organizace, jejímž posláním je přispívat k rehabilitaci venkova, k obnově a prohloubení společenského a duchovního života na venkově, k posílení hospodářské stability a prosperity venkov. Roční příspěvek 2 000 Kč.

2.7.4.2 Partnerské obce a regiony v ČR, v zahraničí

Obec nemá uzavřenu partnerskou smlouvu s žádnou obcí nebo regionem v ČR nebo v zahraničí.

2.7.5 Shrnutí kapitoly Správa obce

Pozitiva	Negativa
<ul style="list-style-type: none"> • Aktivní získávání dotací • Kladné saldo příjmů a výdajů • Klesající míra zadluženosti • Dobrá úroveň bezpečnostních opatření a bezpečnosti vůbec 	<ul style="list-style-type: none"> • Absence partnerských vztahů

3 Východiska návrhové části

3.1 Vyhodnocení předchozího rozvojového dokumentu

Strategický plán rozvoje obce Křenovice (dále jen „Strategie“) stanovil rozvojové priority obce pro období 2012–2020. Plán byl zpracován v letech 2011–2012, definitivní znění dokumentu bylo schváleno Zastupitelstvem obce Křenovice dne 13. 6. 2013. I přes pozdější termín schválení byly do plánu zahrnuty také aktivity realizované v roce 2012, především s ohledem na jejich přímou vazbu na stanovené rozvojové cíle obce.

Vyhodnocení plnění strategie vychází z opatření 1.2.3 Strategický rozvoj obce, ve kterém je stanoveno jednak zpracování Strategie rozvoje obce (vč. její roční aktualizace, pravidelného informování veřejnosti a jejího plnění) a také zajištění pravidelného vyhodnocování plnění a efektivity strategických dokumentů obce. Průběžné vyhodnocení bylo v průběhu zvoleného období provedeno jedenkrát, a to k 31. 12. 2014. Aktuální vyhodnocení dne 11. 5. 2020 provedli Jaromír Konečný (CSS Ždánický les a Politaví), Zdeněk Žabenský (starosta obce Křenovice) a Petr Maděra (místostarosta obce Křenovice).

V rámci jednotlivých opatření byly definovány indikátory naplnění těchto opatření, nebyly však stanoveny jejich cílové hodnoty. Řada indikátorů je velmi obtížně měřitelná. Pro hodnocení bylo tedy posuzováno pouze splnění, částečné splnění, průběžně probíhající plnění nebo nezahájení dílčích aktivit pro jednotlivá opatření, dále byly některé aktivity vyhodnoceny jako věcně nebo časově nerelevantní. Pro navazující strategický dokument je na místě zvážit účelnost posuzování navržených indikátorů.

Prioritní osa	Splněno	Částečně splněno	Probíhá	Nezahájeno	Irelevantní	Celkem
Veřejná správa a hospodaření	16	0	13	7	17	53
Životní prostředí	22	0	8	2	5	37
Územní rozvoj a infrastruktura	14	7	5	9	7	42
Život v obci	47	2	7	7	1	64
Celkem	99	9	33	25	30	196

Tabulka 21 Přehled plnění aktivit Strategie 2012–2020 v prioritních osách (vlastní zpracování)

Dokument „Zhodnocení plnění Strategického plánu rozvoje obce Křenovice na období 2012–2020“ je samostatnou přílohou Strategie.

3.2 Soulad s územně-plánovací dokumentací, limity rozvoje obce, které může obec jen obtížně ovlivnit, ale které musí respektovat.

3.2.1 Územní plán obce Křenovice

Závazným rozvojovým dokumentem je územní plán obce Křenovice, v jehož textové části jsou stanoveny podmínky ochrany civilizačních hodnot pro obec Křenovice. Civilizačními hodnotami jsou:

- samotné sídlo Křenovice jako uskupení zástavby a nejrůznějších souvisejících funkcí,
- sítě a objekty veškeré technické infrastruktury: Zařízení elektroenergetická, vodovodní síť včetně vodojemu, telefonní síť,
- síť krajských silnic a místních komunikací, které slouží obsluze nemovitostí.

Podmínky ochrany civilizačních hodnot:

- vytvoření podmínek pro stabilizaci demografické situace obyvatelstva. V rámci obce toho lze docílit nabídkou ploch k bydlení, výrobě a zajištěním vyhovující občanské a technické vybavenosti;

- zvýšit atraktivitu obce pro její obyvatele formou uchování a rozvoje občanské vybavenosti, sportovních a rekreačních ploch i formou rekonstrukce veřejných prostranství a veřejné zeleně;
- zastavěné a zastavitelné území obce je potřeba chránit soustavou protierozních opatření, která spočívají v realizaci záchytných příkopů, interakčních prvků, suchých poldrů a retenčních nádrží, v zatravňování, zatravňování s dřevinami a výsadbě neintenzivních ovocných sadů;
- chránění všech stávajících ploch v obci pro sport, rekreaci a občanskou vybavenost;
- umístění pracovních a podnikatelských činností je možné i ve stávajících i v navržených smíšených obytných plochách a plochách občanského vybavení. Tyto aktivity musí být v souladu s platnými legislativními předpisy a závaznými normami.

Pro urbanistickou koncepci obce, včetně ochrany obrazu sídla a krajiny, platí následující závazná rozhodnutí:

- sídlo Křenovice bude rozvíjeno jako souvisle zastavěné území, ve volné krajině je povolena výstavba pouze v souladu s podmínkami využití pro jednotlivé funkční plochy,
- je třeba respektovat přírodní podmínky a začlenění sídla do krajiny,
- udržovat a rozvíjet identitu sídla s převažující obytnou složkou a rozvíjet úměrné zastoupení složky rekreační a občanské vybavenosti,
- prostorové a funkční uspořádání bude respektovat historickou urbanistickou strukturu sídla a historicky cenné objekty, dominanty a kulturní památky,
- umístění a charakter staveb by měl odpovídat urbanistickému a architektonickému charakteru prostředí (příčemž zejména výška objektů by neměla překročit běžnou hladinu zástavby, nové objekty ve stávající zástavbě budou respektovat formu této zástavby, sklon a tvar střechy by měl respektovat tradiční obraz sídla) a požadavkům na zachování pohody bydlení,
- u stávajících objektů s tradičním rázem je třeba tento ráz uchovat, tvarosloví nově navržených staveb v sousedství musí respektovat tradiční venkovský ráz sídla,
- zdůraznit dominantu sídla – kostel nad vsí,
- provádět revitalizaci krajiny a zvyšovat stupeň její ekologické stability zalesňováním, zatravňováním a členěním ploch orné půdy interakčními prvky.
- budovat vodní nádrže,
- provádět protierozní opatření spočívající v zatravňování, zalesňování, realizaci ochranných příkopů a suchých poldrů. Realizovat prvky ÚSES.

3.2.2 Limity rozvoje obce

Na základě dostupných územně analytických podkladů ORP Slavkov u Brna patří mezi hlavní limity rozvoje obce územní rezervy dopravní infrastruktury:

- Koridor vysokorychlostní železnice – v severní části katastru
- Koridory variant křenovické železniční spojky
- Koridor přeložky silnice II/416 (obchvat)

Další limity rozvoje stanoví územní plán, jsou jimi zejména záplavová území, ochranná pásma technické infrastruktury, biokoridory a další ÚSES, památková zóna Slavkovského bojiště atd.

3.3 Návaznosti na další rozvojové dokumenty

3.3.1 Strategie regionálního rozvoje ČR 2021+

Ambicí Strategie regionálního rozvoje ČR 2021+ je stanovit hlavní cíle regionálního rozvoje v horizontu 7 let, resp. definovat v souladu se zákonem č. 248/2000 Sb., o podpoře regionálního rozvoje hlavní cíle regionální politiky státu v období let 2021–2027. Základním principem strategie je její rozdělení na 5

územních oblastí. Právě z této územní dimenze vychází specifické regionální cíle a odpovídající akční plány. Území obce Křenovice spadá územně pod strategický cíl **METROPOLE**, kam jsou podřazeny aglomerace největších měst Prahy, Brna a Ostravy. Tento cíl zahrnuje 4 podoblasti:

- 1) **Inovace** (Transformovat metropolitní ekonomiky směrem k ekonomice založené na znalostech s vyšší přidanou hodnotou)
- 2) **Mobilita** (Zlepšit dopravní spojení s evropskými centry a zvýšit atraktivitu jiných způsobů dopravy než individuální automobilové dopravy)
- 3) **Soudržnost** (Zajistit občanskou vybavenost a omezit riziko vzniku sociální polarizace či vyloučených lokalit)
- 4) **Krajina** (Omezit zastavování volné krajiny, rozšiřovat plochy zeleně a zefektivnit hospodaření s vodou a energií)

3.3.2 Strategie rozvoje Jihomoravského kraje 2021+

Strategie rozvoje Jihomoravského kraje 2021+ do roku 2030 definuje vize, specifické cíle a tematická opatření, jejichž prostřednictvím má dojít k udržitelnému rozvoji Jihomoravského kraje. Strategie, resp. její návrhová část je strukturována do následujících oblastí, které představují samostatné prioritní osy:

- Vzdělávání a sport;
- Zdravotnictví a sociální oblast;
- Dopravní infrastruktura a obslužnost území;
- Životní prostředí, technická infrastruktura, rozvoj venkova a zemědělství;
- Konkurenceschopnost, podnikání, inovace a výzkum;
- Veřejná správa, občanská vybavenost, kultura, cestovní ruch a bezpečnost.

3.3.3 Integrovaná strategie Brněnské metropolitní oblasti 21+

Integrovaná strategie Brněnské metropolitní oblasti 21+ je ve fázi zpracování. V dalším programovém období bude tato strategie opět nositelem podpory z operačních programů prostřednictvím ITI (integrované teritoriální investice). Zahrnuje 4 oblasti dále rozčleněné do témat a specifických cílů:

UDRŽITELNÁ MOBILITA

Téma A: Metropolitní/lokální udržitelná mobilita

Téma B: Globální dostupnost BMO

ŽIVOTNÍ PROSTŘEDÍ

Téma C: Voda a krajina v BMO

Téma D: Odpadové hospodářství v BMO

Téma E: Moderní a bezpečná energetika v BMO

VEŘEJNÉ SLUŽBY

Téma F: Školství a vzdělávání v BMO

Téma G: Infrastruktura a služby pro potřebné/ohrožené obyvatele

KOORDINACE ROZVOJE

Téma H: Rozvoj a institucionalizace spolupráce v BMO

Téma I: Rezidenční a komerční výstavba v BMO

Téma J: Trávení volného času v BMO

3.3.4 Strategie komunitně vedeného místního rozvoje MAS Slavkovské bojiště

Strategie komunitně vedeného místního rozvoje MAS Slavkovské bojiště na další programové období je ve fázi příprav. Tato strategie bude opět nositelem podpory z operačních programů prostřednictvím

CLLD (komunitně vedeného místního rozvoje). Cílená podpora do území MAS bude zřejmě opět dostupná prostřednictvím PRV, operačních programů IROP, OPŽP a zřejmě i některých dalších OP.

3.3.5 Programové dokumenty operačních programů na období 2021–2027

Společně s aktualizací strategických plánů na všech úrovních probíhá příprava a vyjednávání operačních programů na období 2021–2027, jako nejvýznamnějšího zdroje podpory dalšího rozvoje. Pro obce se opět jako nejzajímavější jeví podpora z programů IROP a OPŽP.

IROP

IROP pokračuje i v programovém období 2021-2027. Přibudou nová témata podpory, bude se jednat o podporu **udržitelného cestovního ruchu, revitalizace měst a obcí nebo o podporu ochrany veřejného zdraví**. Oblasti, které v novém období nebudou podporovány z IROP, jsou sociální podnikání, zateplování bytových domů, dokumenty územního rozvoje a komunitní centra. Většina témat tedy bude pokračovat v dalších letech s určitými změnami, na co bude možné čerpat dotaci. Všechny oblasti podpory jsou shrnuty ve strategickém dokumentu s názvem Programový dokument IROP 2021-2027, který nyní prochází připomínkovacím procesem jak na národní úrovni, tak u Evropské komise.

OPŽP

Podpora projektů v oblasti životního prostředí bude prostřednictvím Operačního programu Životní prostředí pokračovat i v období 2021–2027. Lze předpokládat, že velká část aktuálně podporovaných aktivit bude podporována i do budoucna. Program bude opět zaměřený zejména na veřejný sektor.

Program bude členěný do několika tematických oblastí:

- energetické úspory a obnovitelné zdroje energie – podpora snižování energetické náročnosti veřejných budov a infrastruktury, zvyšování využití obnovitelných zdrojů energie ve veřejném sektoru a v domácnostech,
- adaptace na změny klimatu – například podpora opatření zaměřených na prevenci a přizpůsobení se suchu, povodním a sesuvům půdy v krajině i ve městech a obcích a podpora environmentálních center,
- vodohospodářská infrastruktura – podpora výstavby vodovodů a přivaděčů, kanalizací a čistíren odpadních vod,
- oběhové hospodářství – podpora prevence vzniku odpadů a jejich materiálového a energetického využití,
- biodiverzita – podpora obnovy a péče o přírodní stanoviště a druhy, zprůchodnění migračních překážek, omezování šíření invazních druhů,
- ovzduší – podpora náhrady a rekonstrukce stacionárních zdrojů znečišťování ovzduší a systémů na monitoring kvality ovzduší,
- sanace – podpora sanací kontaminovaných lokalit.

V současné době probíhá příprava programu a vyjednávání s partnery a Evropskou komisí. Výsledná podoba podporovaných aktivit nebo struktura se tak může odlišovat od současného návrhu.

3.4 Vyhodnocení dotazníkového šetření

Dotazníkové šetření „Jak se mi žije v naší obci?“ proběhlo v obci Křenovice v období 07–08/2020. V šetření byli osloveni občané s trvalým pobytem v obci. Z celkového počtu obyvatel starších 15 let (celkem 1609 obyvatel) odpovědělo na dotazník 443 obyvatel, návratnost dotazníku je tedy 27,53 %.

Podrobná analýza dotazníkového šetření je samostatnou přílohou Strategie, v následujících odstavcích je uvedeno shrnutí a nástin SWOT analýzy vycházející z výsledků šetření.

3.4.1 Shrnutí stávajícího stavu a nástin možné vize na základě dotazníkového šetření

Obyvatelé považují obec Křenovice za klidné místo pro život s velice dobrou dopravní dostupností, nadstandardní vybaveností a pestrým kulturně společenským životem. Dobrá dopravní dostupnost do krajského města a do Slavkova u Brna je však v kontrastu s velmi špatnou dostupností do okresního města Vyškov. Obyvatelé vnímají ne příliš dobré mezilidské vztahy v obci, a také negativní vlivy rychlého rozvoje obce, spojené především s kapacitou vybavenosti a dopravní infrastruktury.

Obec by proto v budoucnu měla věnovat pozornost udržení, případně i zvýšení již tak vysoké kvality života v obci, zejména dalším rozvojem občanské vybavenosti a infrastruktury, péčí o krajinu a životní prostředí všeobecně, a také podporou místní komunity vytvářením příležitostí a vhodného prostředí, kde se mohou lidé scházet a potkávat. Vhodné bude postupné utlumení obytné výstavby s ohledem na snižující se potenciál rozvoje potřebné vybavenosti a infrastruktury, a obec by se tak v očích občanů měla měnit z „místa, kde lidé chtějí žít“ na „místo, kde se dobře žije“.

3.4.2 SWOT analýza na základě dotazníkového šetření

Silné stránky	Slabé stránky
<ul style="list-style-type: none"> • dobrá dopravní dostupnost směr Brno • klidný život obyvatel v obci • úroveň kulturního a společenského života • dobrá vybavenost obce 	<ul style="list-style-type: none"> • dopravní dostupnost směr Vyškov • hustý silniční provoz • špatné vztahy mezi lidmi • úroveň a dostupnost zdravotnictví a sociálních služeb
Příležitosti	Hrozby
<ul style="list-style-type: none"> • výstavba cyklostezek • podpora sociální péče, zejm. péče o seniory • výsadba a další rozvoj zeleně v obci i okolí • rozvoj dopravní infrastruktury (chodníky, parkovací místa, retardéry) • obnova koupaliště 	<ul style="list-style-type: none"> • nezájem lidí o obec • nedostatečná kapacita ZŠ a MŠ • změna vesnického rázu obce na satelit • zhoršení dostupnosti veřejné dopravy realizací jižní varianty křenovické železniční spojky

Tabulka 22 SWOT analýza na základě dotazníkového šetření

3.5 Souhrnná SWOT analýza

Souhrnná SWOT analýza byla navržena na základě závěrečných shrnutí jednotlivých kapitol analytické části Strategie v kombinaci s výstupy SWOT analýzy provedené na základě dotazníkového šetření. Tento výstup byl předložen členům zastupitelstva obce Křenovice, kteří byli požádáni o provedení prioritizace jednotlivých částí analýzy. Hodnocení odevzdalo 7 členů zastupitelstva z 11. Prioritizace byla provedena tak, že byla hodnocena důležitost/priorita jednotlivých položek v analýze na škále od 5 do 1 (5 nejdůležitější, 1 nejméně důležité). Součtem ohodnocení jednotlivých hodnotitelů bylo provedeno ohodnocení každé položky, ty pak byly seřazeny sestupně od nejdůležitějších po nejméně důležité. V rámci hodnocení bylo vzneseno několik individuálních návrhů na doplnění, tyto návrhy byly v příslušné části SWOT analýzy zařazeny na konec. Výstupem je následující SWOT analýza:

Silné stránky	Slabé stránky
<ul style="list-style-type: none"> • Plná vybavenost obce (MŠ a ZŠ, zdravotní služby, pošta, obchody, restaurace, sportoviště, kulturní zařízení, široká nabídka dalších služeb) • Dobrá poloha ve vztahu k regionálním centrům, výborné dopravní spojení do Brna a Slavkova, výborná dostupnost páteřní dopravní infrastruktury (dálnice, železnice, letiště) • Nadstandardní spolková a kulturně společenská činnost, pestrá škála volnočasových aktivit a kroužků pro děti • Dobrá úroveň bezpečnostních opatření a bezpečnosti vůbec • Funkční systém nakládání s odpady • Vysoké pokrytí obce veškerou technickou infrastrukturou • Kladné saldo příjmů a výdajů a klesající míra zadluženosti • Klidný život obyvatel v obci • Pestrá struktura oborů podnikání, dostupnost základních služeb přímo v obci • Funkční systém sociálních služeb v součinnosti s ORP, absence významných sociálních problémů, nízká míra nezaměstnanosti • Pozitivní vývoj počtu obyvatel a hodnota indexu stáří • Příznivý reliéf krajiny (snadnější možnosti výstavby) 	<ul style="list-style-type: none"> • Vysoká intenzita provozu na průtahu obcí • Nedostatek parkovacích míst v některých lokalitách • Velmi špatné spojení do Vyškova • Absence větších zalesněných ploch a významných krajinných prvků • Špatný stav části chodníků • Znečištění ovzduší především v zimních měsících formou spalování tuhých odpadů v domácnostech • Stav povrchu Oranžového hřiště • Krajina poškozená vodní a větrnou erozí • Neodkanalizované části ulic • Stav veřejné zeleně v ul. Sokolská a Na Liškově • Špatný stav silnic III. třídy v obci • Intenzivní zemědělství na velkých lánech • Existence faktorů omezujících rozvoj území (záplavové území, památková zóna, územní rezervy dopravní infr.) • Absence infrastruktury pro rozvoj podnikání • Nedostatečná kapacita a umístění společenského sálu • Ohrožení hlukem (průtah, železnice, letiště) • Špatné vztahy mezi lidmi • Absence „silného“ zaměstnavatele v obci • Malý počet dětských hřišť • Absence plaveckého bazénu/koupaliště • Hospodaření s vodou v intravilánu obce – směsná kanalizace pro odpadní i srážkovou vodu

Příležitosti	Hrozby
<ul style="list-style-type: none"> • Realizace komplexních pozemkových úprav • Odborný přístup k péči o zeleň v obci i okolní krajinu (lokální biokoridory, protierozní a půdoochranná opatření, opatření k zadržení vody v krajině apod.) • Další rozvoj vybavenosti ZŠ (polytechnika, družiny) • Aktivní získávání dotací • Výstavba cyklostezek propojujících Křenovice s okolními obcemi • Rozvoj a podpora sociálních služeb v návaznosti na výstavbu bydlení pro seniory • Další podpora spolků a jejich rozmanitosti za účelem zvýšení atraktivity občanského života v obci • Podpora dlouhodobého plánování, zásobník připravených projektů • Zavedení optického kabelu (vysokorychlostní internet) • Rozvoj partnerských vztahů, v rámci obce, regionu, ČR i mezinárodních • Rozvoj komunikačních nástrojů obce, vytvoření nástrojů k „oboustranné“ komunikaci s občany • Udržování a rozšiřování sportovišť pro veřejnost 	<ul style="list-style-type: none"> • Pro obec nevýhodný záměr křenovické železniční spojky • Omezení některých lékařských služeb (pediater, zubař) • Ekonomické dopady „koronavirové“ krize – přímé (rozpočet) i nepřímé (např. na poskytovatele služeb) • Hraniční kapacita ČOV Hrušky • Změna vesnického rázu obce na satelit • Hraniční až nedostatečná kapacita ZŠ a MŠ • Nezájem lidí o obec • Zábor zemědělské půdy ve prospěch výstavby • Zanášení koryta Rakovce • Závislost činnosti některých spolků (zejména SK) na finanční podpoře obce • Stagnace a úpadek činnosti spolků • Špatné vztahy mezi SK Křenovice a Sokol Křenovice • Riziko prosazování vlastních „politických“ záměrů, prosazování zájmů „silných hráčů“ (vlastníků nemovitostí, investorů, podnikatelů) • Oborná a odpovědnostní „síla“ voleného zastupitelstva (amaterismus, neochota přijímat odpovědnost za rozhodnutí) • Nedostatek vlastních pozemků pro realizaci opatření KPÚ • Špatně/nedostatečně provedené KPÚ • Nehospodárné nakládání s finančními prostředky obce

Tabulka 23 Souhrnná SWOT analýza

4 Návrhová část

4.1 Vize rozvoje obce

Dlouhodobá vize zachycuje představu o budoucnosti obce, jak se bude obec měnit a zlepšovat. Vize rozvoje obce Křenovice vychází zejména z výsledků a závěrů analytické části strategie, byla formulována pracovní skupinou tvořenou zastupiteli obce dne 8. 3. 2021. Naplnění vize bude dosaženo realizací této Strategie rozvoje obce a na ni navazujících dokumentů stejného charakteru.

Vize rozvoje obce Křenovice do roku 2030

V roce 2030 obec Křenovice nadále zachovává vysoký standard kvality života a usiluje o jeho zvyšování, zejména dalším rozvojem občanské vybavenosti a infrastruktury, péčí o krajinu a životní prostředí obecně. Obec intenzivně podporuje místní komunitu vytvářením příležitostí a vhodného venkovského prostředí, kde se mohou lidé scházet a potkávat. Utlumením obytné výstavby v extravilánu obec udržuje stabilní populaci odpovídající kapacitám obecní vybavenosti a infrastruktury. Obec je vnímána v očích občanů všech věkových kategorií jako místo, kde se dobře žije.

4.2 Hlavní rozvojové cíle a priority

Vize definuje hlavní rozvojové cíle, přenesené do rozvojových priorit:

<i>Priorita A: Kvalitní občanská vybavenost a služby</i>
Cíl: Udržovat a nadále rozvíjet vysokou úroveň občanské vybavenosti a služeb.
Priorita A. řeší zejména technický rozvoj občanské vybavenosti (školy, sportovní a volnočasová zařízení, zdravotní a sociální zařízení) a podporu služeb (zdravotní a sociální služby, bezpečnost, udržitelnost a rozvoj ostatních služeb poskytovaných soukromým sektorem).
<i>Priorita B: Pečujeme o krajinu a životní prostředí</i>
Cíl: Využívat dostupné nástroje péče o životní prostředí k obnově krajiny a posilování kvalitního venkovského prostředí.
Priorita B. je zaměřena na péči a zlepšení životního prostředí ve všech jeho oblastech (příroda a krajina, voda, ovzduší, odpadové hospodářství) s využitím dostupných nástrojů, zejména komplexních pozemkových úprav a plánování územního rozvoje obce.
<i>Priorita C: S moderní infrastrukturou do 3. tisíciletí</i>
Cíl: Zkvalitňovat technickou a dopravní infrastrukturu ve spojení se zlepšováním stavu veřejných prostranství v obci.
Priorita C. se věnuje obnově a dalšímu rozvoji technické infrastruktury v obci, zejména dopravní, vodohospodářské, datové infrastruktury a veřejnému osvětlení. Do této oblasti je podřazen i rozvoj intravilánu v oblasti péče o veřejná prostranství.
<i>Priorita D: Aktivní a zdravý občanský život</i>
Cíl: Podporovat aktivní rozvoj místní komunity vytvářením vhodného prostředí a podmínek.
Priorita D. řeší podporu občanského života, zájmovou, sportovní a kulturně společenskou činnost, zapojení veřejnosti do rozvoje obce, zlepšování mezilidských vztahů, potlačování sociální polarizace, mezigeneračních a suburbanizačních konfliktů a podporu „zdravého“ patriotismu.

4.3 Opatření a aktivity

K rozvojovým prioritám se dále váží dílčí opatření a aktivity vedoucí k naplňování Strategie.

Opatření naplňují jednotlivé části vize (resp. stanovené priority), mají podobu témat, která je potřeba řešit. Formulována jsou částečně obecně a jsou konkretizována formou **aktivit**, tj. určitých konkrétních projektů nebo souborů činností spadajících pod dané opatření. Aktivity stejně jako opatření zahrnují nejen činnosti, které může realizovat přímo obec, ale také činnosti realizované různými aktéry.

Návrhy opatření a aktivit byly připraveny v pracovních skupinách zastupitelstva obce.

Rozvojová priorita	Opatření	Pracovní skupina
A. Kvalitní občanská vybavenost a služby	A.1 Kapacitní základní a mateřské školství A.2 Kulturně společenská vybavenost a infrastruktura A.3 Sportovní infrastruktura A.4 Zdravotní a sociální služby A.5 Jednotka SDH A.6 Podpora komerčních služeb A.7 Infrastruktura pro veřejnou správu	Zuzana Schořová, Hana Doležalová, Martin Holomek, Michal Mádr
B. Pečujeme o krajinu a životní prostředí	B.1 Odpadové hospodaření B.2 Péče o krajinu B.3 Vodní plochy B.4 Životní prostředí v zastavěné části obce B.5 Ochrana krajiny cestou územního plánování	Michael Doubek, Lukáš Zvěřina, Vojtěch Drápal
C. S moderní infrastrukturou do 3. tisíciletí	C.1 Kapacitní parkování C.2 Chodníky a bezpečnost chodců C.3 Rozvoj nemotorové dopravy C.4 Moderní technická infrastruktura C.5 Péče o veřejná prostranství	Zdeněk Žabenský, Petr Maděra, Radim Svoboda
D. Aktivní a zdravý občanský život	D.1 Aktivní obec D.2 Spolková a zájmová činnost D.3 Aktivní občan v každém věku D.4 Obousměrná komunikace a informovanost	Zuzana Schořová, Hana Doležalová, Oldřich Bartošek

4.3.1 Priorita A: Kvalitní občanská vybavenost a služby

Opatření A.1 Kapacitní základní a mateřské školství

A.1.1 Přístavba kmenových učeben ZŠ a učeben školní družiny				
Důležitost	Termín	Odpovědnost	Náklady (tis. Kč)	Zdroje
vysoká	2022–2023	starosta	12000	vlastní, dotace
Komentář				
stavební povolení 2021, 2 kmenové třídy + 2 třídy družiny, využití odkoupeného domu na ul. Svárovská				

A.1.2 Podpora dětských skupin a dětských klubů				
Důležitost	Termín	Odpovědnost	Náklady (tis. Kč)	Zdroje
střední	průběžně	ZO, výbor pro spolkovou činnost		vlastní, dotace
Komentář				
pomoc při nedostatečné kapacitě MŠ, např. dětský klub při RC Domeček				

Opatření A.2 Kulturně společenská vybavenost a infrastruktura

A.2.1 Společenský sál – údržba a obnova mobiliáře				
Důležitost	Termín	Odpovědnost	Náklady (tis. Kč)	Zdroje
<i>střední</i>	<i>průběžně</i>	<i>starosta</i>		<i>vlastní</i>
Komentář				

A.2.2 Rekonstrukce oken a dvora obecní hospody				
Důležitost	Termín	Odpovědnost	Náklady (tis. Kč)	Zdroje
<i>vysoká</i>	<i>2021–2022</i>	<i>starosta</i>		<i>vlastní</i>
Komentář				

A.2.3 Rekonstrukce pódia na Sokolském hřišti				
Důležitost	Termín	Odpovědnost	Náklady (tis. Kč)	Zdroje
<i>vysoká</i>	<i>2022–2023</i>	<i>SK Křenovice, jednota Sokol</i>		<i>vlastní</i>
Komentář				
<i>s podporou obce Křenovice, včetně dořešení nájemních vztahů, popř. sjednání věcného břemene</i>				

A.2.4 Obnova a rozšíření obecního mobiliáře pro konání akcí				
Důležitost	Termín	Odpovědnost	Náklady (tis. Kč)	Zdroje
<i>nízká</i>	<i>průběžně</i>	<i>místostarosta</i>		<i>vlastní</i>
Komentář				

A.2.5 Péče o památky a historická místa				
Důležitost	Termín	Odpovědnost	Náklady (tis. Kč)	Zdroje
<i>střední</i>	<i>průběžně</i>	<i>výbor pro obnovu památek a CR</i>		<i>vlastní</i>
Komentář				
<i>bojiště bitvy u Slavkova, kříže, naučná stezka Popravčí vrch</i>				

A.2.6 Podpora úprav a údržby kostela a přilehlého areálu				
Důležitost	Termín	Odpovědnost	Náklady (tis. Kč)	Zdroje
<i>střední</i>	<i>průběžně</i>	<i>ZO, starosta</i>		<i>vlastní, dotace</i>
Komentář				

A.2.7 Údržba a opravy místního hřbitova				
Důležitost	Termín	Odpovědnost	Náklady (tis. Kč)	Zdroje
<i>střední</i>	<i>průběžně</i>	<i>ZO, starosta, OÚ</i>		<i>vlastní</i>
Komentář				
<i>oprava zdi, výstavba nového kolumbária, údržba chodníků a zeleně, obnovení nájmu na neudržovaných hrobech</i>				

A.2.8 Naučná stezka po křížích v Křenovicích				
Důležitost	Termín	Odpovědnost	Náklady (tis. Kč)	Zdroje
<i>nízká</i>	<i>2023</i>	<i>ZO, starosta</i>		<i>vlastní</i>
Komentář				
<i>včetně postupné obnovy křížů</i>				

A.2.9 Muzeum v budově dolního nádraží				
Důležitost	Termín	Odpovědnost	Náklady (tis. Kč)	Zdroje
<i>střední</i>	<i>2024–2025</i>	<i>ZO</i>	<i>2000</i>	<i>vlastní</i>
Komentář				
<i>odkup budovy, přeměna na muzeum</i>				

Opatření A.3 Sportovní infrastruktura

A.3.1 Pravidelná obnova prvků na dětských hřištích				
Důležitost	Termín	Odpovědnost	Náklady (tis. Kč)	Zdroje
<i>střední</i>	<i>průběžně</i>	<i>místostarosta</i>		<i>vlastní</i>
Komentář				

A.3.2 Pravidelná obnova sportovišť v majetku obce				
Důležitost	Termín	Odpovědnost	Náklady (tis. Kč)	Zdroje
<i>střední</i>	<i>průběžně</i>	<i>místostarosta</i>		<i>vlastní</i>
Komentář				

A.3.3 Efektivní využití a pronájem sportovní haly				
Důležitost	Termín	Odpovědnost	Náklady (tis. Kč)	Zdroje
<i>střední</i>	<i>průběžně</i>	<i>starosta, místostarosta</i>		<i>vlastní</i>
Komentář				

A.3.4 Rekonstrukce Oranžového hřiště				
Důležitost	Termín	Odpovědnost	Náklady (tis. Kč)	Zdroje
<i>???</i>	<i>2022–2025</i>	<i>ZO</i>	<i>1000</i>	<i>vlastní</i>
Komentář				
<i>odvodnění a rekonstrukce zvlňné plochy</i>				

A.3.5 Vybudování podzemní střelnice				
Důležitost	Termín	Odpovědnost	Náklady (tis. Kč)	Zdroje
Komentář				

Opatření A.4 Zdravotní a sociální služby

A.4.1 Dostupná základní lékařská péče				
Důležitost	Termín	Odpovědnost	Náklady (tis. Kč)	Zdroje
<i>vysoká</i>	<i>průběžně</i>	<i>ZO, starosta</i>		<i>vlastní</i>
Komentář				
<i>přesun ordinace praktického lékaře do nových prostor (DPS), udržení ordinace pediatra a stomatologa</i>				

A.4.2 Rozšíření sociálních služeb

Důležitost	Termín	Odpovědnost	Náklady (tis. Kč)	Zdroje
<i>střední</i>	<i>průběžně</i>	<i>ZO, výbor pro záležitosti občanů</i>		<i>vlastní</i>
Komentář				
<i>rozšíření informací o aktuální nabídce sociálních služeb, spolupráce s ORP Slavkov u Brna na komunitním plánování sociálních služeb</i>				

A.4.3 Výstavba bytového domu pro seniory

Důležitost	Termín	Odpovědnost	Náklady (tis. Kč)	Zdroje
<i>vysoká</i>	<i>2022</i>	<i>starosta</i>	<i>58000</i>	<i>vlastní, úvěr</i>
Komentář				
<i>nutno vyřešit provozování DPS</i>				

Opatření A.5 Jednotka SDH**A.5.1 Podpora a rozvoj jednotky SDH**

Důležitost	Termín	Odpovědnost	Náklady (tis. Kč)	Zdroje
<i>vysoká</i>	<i>průběžně</i>	<i>ZO, starosta</i>		<i>vlastní, dotace</i>
Komentář				
<i>obnova hasičské techniky a zázemí</i>				

Opatření A.6 Podpora komerčních služeb**A.6.1 Podpora místního podnikání**

Důležitost	Termín	Odpovědnost	Náklady (tis. Kč)	Zdroje
<i>střední</i>	<i>2025</i>	<i>ZO, starosta</i>		<i>vlastní, dotace</i>
Komentář				
<i>podpora rozvoje podnikatelské infrastruktury, vzájemná podpora (prezentace podnikatelů na akcích, sponzoring aj.)</i>				

A.6.2 Nabídka obecních prostor pro služby občanům

Důležitost	Termín	Odpovědnost	Náklady (tis. Kč)	Zdroje
<i>střední</i>	<i>2023</i>	<i>ZO, starosta</i>		
Komentář				
<i>volné prostory po přesunu ordinace do DPS</i>				

A.6.3 Zachování pobočky České pošty v obci

Důležitost	Termín	Odpovědnost	Náklady (tis. Kč)	Zdroje
<i>vysoká</i>	<i>průběžně</i>	<i>ZO, starosta</i>	<i>0</i>	<i>vlastní</i>
Komentář				

A.7 Infrastruktura pro veřejnou správu**A.7.1 Rekonstrukce elektroinstalace obecního úřadu**

Důležitost	Termín	Odpovědnost	Náklady (tis. Kč)	Zdroje
<i>vysoká</i>	<i>2023</i>	<i>starosta</i>		<i>vlastní</i>
Komentář				

4.3.2 Priorita B: Pečujeme o krajinu a životní prostředí

Opatření B.1 Odpadové hospodaření

B.1.1 Snížení podílu nevytříděného odpadu				
Důležitost	Termín	Odpovědnost	Náklady (tis. Kč)	Zdroje
vysoká	průběžně	starosta		
Komentář				
zákonné limity pro množství skládkovaného odpadu, který v r. 2030 <120 kg/obyv.				

B.1.2 Výstavba obecní kompostárny				
Důležitost	Termín	Odpovědnost	Náklady (tis. Kč)	Zdroje
střední	2028	ZO		vlastní, dotace
Komentář				

B.1.3 Zázemí pro technické pracovníky obce a sběrného dvora				
Důležitost	Termín	Odpovědnost	Náklady (tis. Kč)	Zdroje
vysoká	průběžně	starosta		
Komentář				
využití budovy bývalé knihovny.				

Opatření B.2 Péče o krajinu

B.2.1 Komplexní pozemkové úpravy – dokumentace				
Důležitost	Termín	Odpovědnost	Náklady (tis. Kč)	Zdroje
vysoká	čvn.23	ZO, Státní pozemkový úřad	3500	státní rozpočet
Komentář				

B.2.2 Komplexní pozemkové úpravy – realizace společných opatření				
Důležitost	Termín	Odpovědnost	Náklady (tis. Kč)	Zdroje
vysoká	2028	ZO		vlastní, dotace
Komentář				
biocentra, biokoridory, prvky protierozních a půdochranných opatření, opatření k zadržení vody v krajině, rozšíření sítě polních cest apod.				

B.2.3 Výsadby a péče o zeleň kolem silnic a železnic				
Důležitost	Termín	Odpovědnost	Náklady (tis. Kč)	Zdroje
vysoká	průběžně	ZO, SŽDC, SÚS		
Komentář				
aktivity obce směrem ke správcům komunikací a drah				

B.2.4 Péče o krajinnou zeleň				
Důležitost	Termín	Odpovědnost	Náklady (tis. Kč)	Zdroje
vysoká	průběžně	ZO, výbor ŽP		Vlastní, dotace
Komentář				
aktivity jsou stanovené Střednědobým plánem péče o krajinu				

Opatření B.3 Vodní plochy

B.3.1 Výstavba vodní plochy – rybníka v Mezivodí				
Důležitost	Termín	Odpovědnost	Náklady (tis. Kč)	Zdroje
<i>střední</i>	<i>2026</i>	<i>starosta</i>	<i>2000</i>	<i>vlastní, dotace</i>
Komentář				
<i>v roce 2025 končí udržitelnost projektu Mezivodí, zřízení vodní plochy/rybníka v poldru jižně od bývalého koupaliště</i>				

B.3.2 Zamezení zanášení koryta Rakovce				
Důležitost	Termín	Odpovědnost	Náklady (tis. Kč)	Zdroje
<i>střední</i>	<i>průběžně</i>	<i>ZO, Povodí Moravy</i>	<i>100</i>	<i>vlastní, stát</i>
Komentář				
<i>předpokládané roční náklady</i>				

Opatření B.4 Životní prostředí v zastavěné části obce

B.4.1 Péče o veřejnou zeleň				
Důležitost	Termín	Odpovědnost	Náklady (tis. Kč)	Zdroje
<i>střední</i>	<i>průběžně</i>	<i>ZO</i>	<i>200</i>	<i>vlastní</i>
Komentář				
<i>viz plán péče o dřevinnou vegetaci obce Křenovice na příslušný rok; vyčísleny předpokládané roční náklady</i>				

B.4.2 Eliminace zdrojů znečištění ovzduší a eliminace hluku				
Důležitost	Termín	Odpovědnost	Náklady (tis. Kč)	Zdroje
<i>vysoká</i>	<i>průběžně</i>	<i>ZO</i>		
Komentář				

Opatření B.5 Ochrana krajiny cestou územního plánování

B.5.1 Zamezení záboru zemědělské půdy ve prospěch výstavby				
Důležitost	Termín	Odpovědnost	Náklady (tis. Kč)	Zdroje
<i>vysoká</i>	<i>průběžně</i>	<i>ZO</i>		<i>vlastní</i>
Komentář				
<i>příprava aktualizace územního plánu s tímto cílem</i>				

B.5.2 Zamezení vybudování jižní varianty Křenovické spojky				
Důležitost	Termín	Odpovědnost	Náklady (tis. Kč)	Zdroje
<i>vysoká</i>	<i>průběžně</i>	<i>ZO</i>		
Komentář				

B.5.3 Zamezení změny vesnického charakteru na satelit				
Důležitost	Termín	Odpovědnost	Náklady (tis. Kč)	Zdroje
<i>vysoká</i>	<i>průběžně</i>	<i>ZO</i>		<i>vlastní</i>
Komentář				
<i>příprava aktualizace územního plánu s tímto cílem</i>				

4.3.3 Priorita C: S moderní infrastrukturou do 3. tisíciletí

Opatření C.1 Kapacitní parkování

C.1.1 Parkoviště u horního nádraží				
Důležitost	Termín	Odpovědnost	Náklady (tis. Kč)	Zdroje
vysoká	2022	starosta	1200	vlastní, dotace
Komentář				

C.1.2 Zatravněné parkovací plochy				
Důležitost	Termín	Odpovědnost	Náklady (tis. Kč)	Zdroje
nízká	2023–2024	starosta	200	vlastní
Komentář				
parkovací plochy ze zatravněvací dlažby na ul. Široká a Sokolská				

C.1.3 Parkoviště u horního žel. přejezdu				
Důležitost	Termín	Odpovědnost	Náklady (tis. Kč)	Zdroje
střední	2025–2026	starosta	600	vlastní, dotace
Komentář				
odlehčení parkování ul. Brněnské				

C.1.4 Parkoviště za sportovní halou				
Důležitost	Termín	Odpovědnost	Náklady (tis. Kč)	Zdroje
střední	2025–2026	starosta	200	vlastní
Komentář				
nutno projednat příjezd na parkoviště s vlastníky bytovky				

Opatření C.2 Chodníky a bezpečnost chodců

C.2.1 Rekonstrukce chodníku na Hrušky				
Důležitost	Termín	Odpovědnost	Náklady (tis. Kč)	Zdroje
vysoká	2022–2023	starosta	2000	vlastní
Komentář				

Opatření C.3 Rozvoj nemotorové dopravy

C.3.1 Cyklostezka do Slavkova u Brna				
Důležitost	Termín	Odpovědnost	Náklady (tis. Kč)	Zdroje
vysoká	2022–2023	starosta	10000	vlastní, dotace
Komentář				
v roce 2021 připravena studie ve spolupráci se Slavkovem u Brna				

C.3.2 Cyklostezka do Holubic				
Důležitost	Termín	Odpovědnost	Náklady (tis. Kč)	Zdroje
vysoká	2028	starosta	10000	vlastní, dotace
Komentář				

Opatření C.4 Moderní technická infrastruktura

C.4.1 Rekonstrukce veřejného osvětlení				
Důležitost	Termín	Odpovědnost	Náklady (tis. Kč)	Zdroje
<i>střední</i>	<i>2023–2024</i>	<i>starosta</i>	<i>3000</i>	<i>vlastní, dotace</i>
Komentář				
<i>v roce 2021 provedena pasportizace, přechod na úsporná LED svítidla</i>				

C.4.2 Pokládka optické datové sítě				
Důležitost	Termín	Odpovědnost	Náklady (tis. Kč)	Zdroje
<i>střední</i>	<i>2025</i>	<i>starosta</i>		<i>vlastní, dotace</i>
Komentář				
<i>ve spolupráci s provozovatelem datové optické sítě v regionu (Vivo connection)</i>				

Opatření C.5 Péče o veřejná prostranství

C.5.1 Rozvoj a údržba odpočinkových ploch				
Důležitost	Termín	Odpovědnost	Náklady (tis. Kč)	Zdroje
<i>nízká</i>	<i>průběžně</i>	<i>ZO</i>		<i>vlastní</i>
Komentář				
<i>nevyužité plochy v intravilánu, zachování venkovského charakteru</i>				

4.3.4 Priorita D: Aktivní a zdravý občanský život

Opatření D.1 Aktivní obec

D.1.1 Udržení vysoké úrovně kulturně společenských aktivit				
Důležitost	Termín	Odpovědnost	Náklady (tis. Kč)	Zdroje
vysoká	průběžně	ZO		vlastní, dotace
Komentář				

D.1.2 Zapojování veřejnosti do pořádání obecních akcí a aktivit				
Důležitost	Termín	Odpovědnost	Náklady (tis. Kč)	Zdroje
střední	průběžně	ZO		vlastní
Komentář				
při přípravě akcí zohlednit možnost zapojení veřejnosti, lidé se blíže poznají a vytváří si pocit sounáležitosti				

D.1.3 Zapojování do regionálních a celorepublikových aktivit				
Důležitost	Termín	Odpovědnost	Náklady (tis. Kč)	Zdroje
střední	průběžně	ZO		vlastní, dotace
Komentář				
např. uklidíme Česko, Česko zpívá koledy				

D.1.4 Účast v soutěži Vesnice roku				
Důležitost	Termín	Odpovědnost	Náklady (tis. Kč)	Zdroje
nízká	2023	ZO, starosta		vlastní
Komentář				
dopisují se kroniky, soutěž aktuálně není vyhlášována				

Opatření D.2 Spolková a zájmová činnost

D.2.1 Přímá podpora místních spolků v jejich činnosti a rozvoji				
Důležitost	Termín	Odpovědnost	Náklady (tis. Kč)	Zdroje
vysoká	průběžně	ZO		vlastní
Komentář				

D.2.2 Podpora vzájemné komunikace mezi spolky				
Důležitost	Termín	Odpovědnost	Náklady (tis. Kč)	Zdroje
střední	průběžně	ZO, výbor pro spolkovou činnost		
Komentář				

D.2.3 Podpora ziskových aktivit spolků (snižování ekonomické závislosti spolků na obci)				
Důležitost	Termín	Odpovědnost	Náklady (tis. Kč)	Zdroje
vysoká	průběžně	ZO		
Komentář				
např. materiální a technická podpora, poskytnutí zázemí apod.				

D.2.4 Zvýšit využití domu dětí a mládeže				
Důležitost	Termín	Odpovědnost	Náklady (tis. Kč)	Zdroje
vysoká	průběžně	ZO, výbor pro spolkovou činnost		vlastní
Komentář				
zvýšit povědomí o možnosti pronájmu/využití DDM				

D.2.5 Zkvalitnění zázemí pro neziskové volnočasové aktivity a zájmovou činnost dětí a mládeže				
Důležitost	Termín	Odpovědnost	Náklady (tis. Kč)	Zdroje
vysoká	průběžně	ZO, výbor pro spolkovou činnost		Vlastní, dotace
Komentář				

Opatření D.3 Aktivní občan v každém věku

D.3.1 Podpora volnočasových aktivit a zájmové činnosti dětí a mládeže				
Důležitost	Termín	Odpovědnost	Náklady (tis. Kč)	Zdroje
vysoká	průběžně	ZO, výbor pro spolkovou činnost		vlastní
Komentář				

D.3.2 Prevence sociálně patologických jevů a kriminality u dětí				
Důležitost	Termín	Odpovědnost	Náklady (tis. Kč)	Zdroje
střední	průběžně	výbor pro spolkovou činnost, ZŠ		
Komentář				

D.3.3 Zajištění pravidelných aktivit pro seniory				
Důležitost	Termín	Odpovědnost	Náklady (tis. Kč)	Zdroje
střední	průběžně	ZO, výbor pro záležitosti občanů		vlastní, dotace
Komentář				
každoměsíční aktivity pro seniory, posezení, besedy, hrátky s pamětí, výlety apod.				

D.3.4 Zřízení klubu pro seniory				
Důležitost	Termín	Odpovědnost	Náklady (tis. Kč)	Zdroje
střední	2022	výbor pro záležitosti občanů		vlastní
Komentář				

D.3.5 Vícegenerační aktivity na podporu propojování generací				
Důležitost	Termín	Odpovědnost	Náklady (tis. Kč)	Zdroje
nízká	průběžně	výbor pro záležitosti občanů, spolky, ZŠ a MŠ		vlastní
Komentář				
předpokládá se vyšší míra spolupráce v penzionu pro seniory				

Opatření D.4 Obousměrná komunikace a informovanost

<i>D.4.1 Zvýšení komunikace a zapojování nových občanů do obecních a spolkových aktivit</i>				
Důležitost	Termín	Odpovědnost	Náklady (tis. Kč)	Zdroje
<i>střední</i>	<i>průběžně</i>	<i>ZO</i>		<i>vlastní</i>
Komentář				

<i>D.4.2 Zkvalitnění komunikačních nástrojů obce</i>				
Důležitost	Termín	Odpovědnost	Náklady (tis. Kč)	Zdroje
<i>vysoká</i>	<i>průběžně</i>	<i>ZO, starosta</i>		<i>vlastní</i>
Komentář				
<i>zlepšování komunikačních nástrojů (vývěsky, rozhlas, informační technologie), elektronické informační kanály (web, FB) zaměřit oboustranně</i>				

4.4 Zásobník aktivit

Zahrnuje aktivity, které mají nižší důležitost, které se týkají pozdějšího období, resp. různé další náměty na rozvoj obce. Je využitelný pro aktualizaci či tvorbu nového rozvojového dokumentu.

Struktura zásobníku aktivit:

Název aktivity	Důležitost	Termíny	Odpovědnost	Náklady	Zdroje financování	Komentář

4.5 Podpora realizace

4.5.1 Způsob řízení a organizace naplňování Strategie po jejím schválení.

Garantem Strategie je Zastupitelstvo obce Křenovice, které koordinuje činnosti spojené s jeho reálnou realizací. Zodpovídá za dodržení harmonogramu vyhodnocování a monitoring. Zodpovídá za zpřístupnění dokumentů a vypořádání připomínek a podnětů, které se v průběhu platnosti Strategie vyskytnou. Zodpovídá za přípravu aktualizací, souhrnů, zpráv a dalších podkladů v návaznosti na využití Strategie. Podílí se na zajištění dodržování harmonogramu a přípravě podkladů pro vyhodnocování. Zajišťuje sběr podkladů pro monitoring Strategie.

Dokument Strategie rozvoje obce Křenovice 2021–2028 a jeho aktualizace jsou zpřístupněny na webových stránkách obce Křenovice a v listinné podobě je k nahlédnutí na obecním úřadě.

4.5.2 Postup sledování a vyhodnocování realizace Strategie (tzv. monitoring plnění).

Plnění Strategie bude kontrolováno průběžně, bude vyhodnoceno, do jaké míry byly naplánované záměry skutečně realizovány či z jakých důvodů případně realizovány být nemohly. Současně budou případně přehodnoceny jednotlivé záměry z hlediska možnosti a potřebnosti jejich realizace a bude také zkontrolováno nastavení priorit záměrů.

Přehodnocení mohou předcházet doplňující dotazníková šetření, které zaktualizují názor veřejnosti na jednotlivé aspekty života v obci a vyhodnotí dosavadní plnění Strategie a budou sloužit jako zpětná vazba pro vyhodnocení, zda se řešené aspekty života v obci zlepšily či nikoli.

4.5.3 Způsob aktualizace Strategie

Aktualizaci Strategie rozvoje zajišťuje zastupitelstvo obce podle potřeby formou odebrání či vložení opatření, resp. aktivity do struktury návrhové části. Aktualizace podléhá schvalovacímu procesu stejně jako pořízení nového dokumentu, tj. v souladu se zákonem o obcích rozvojový dokument schvaluje zastupitelstvo obce ve formě přijatého usnesení.

5 Přílohy

- 1) Analýza dotazníkového šetření – Obec Křenovice
- 2) Zhodnocení plnění Strategického plánu rozvoje obce Křenovice na období 2012–2020